



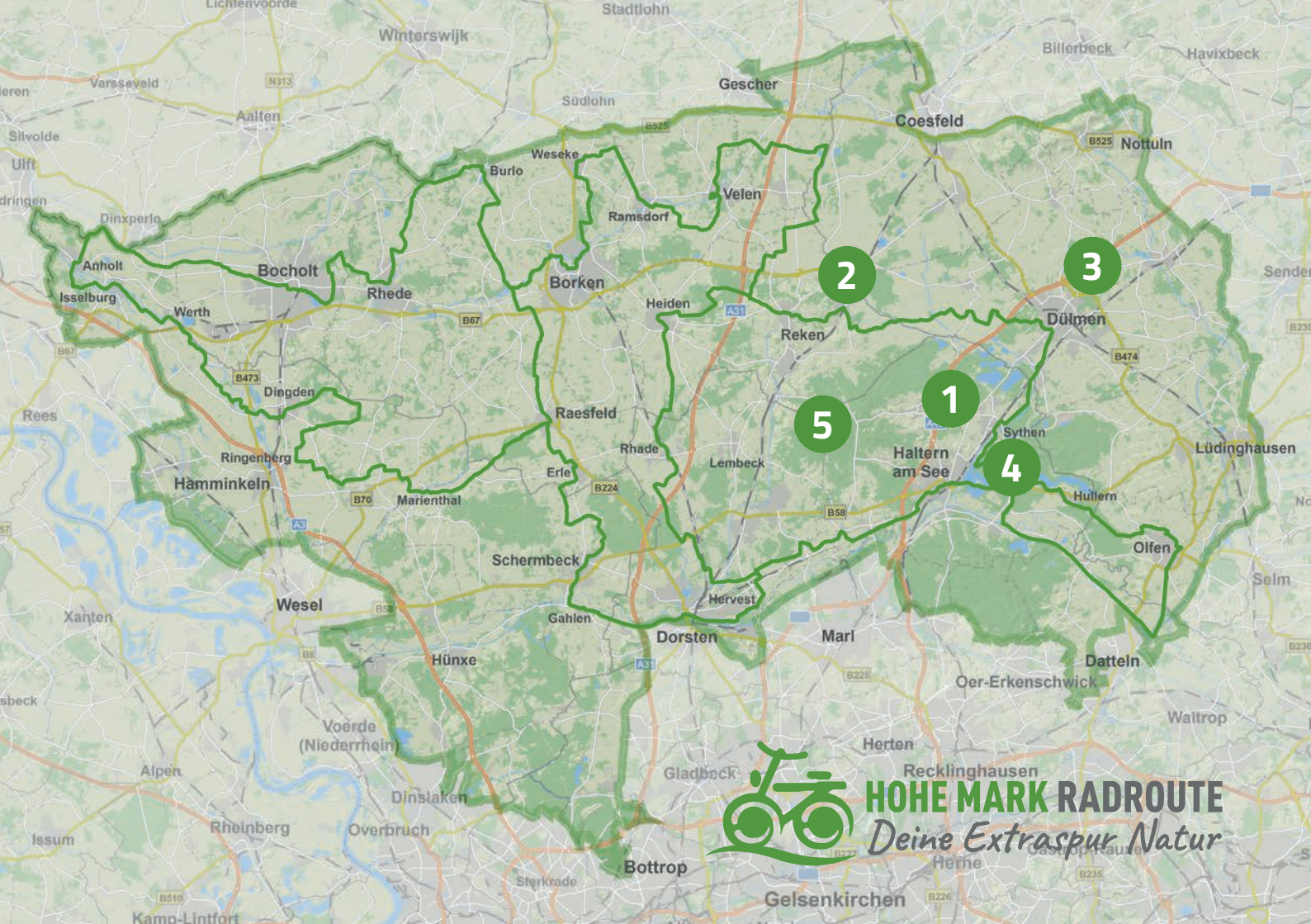
**HOHE MARK RADROUTE**  
*Deine Extrapur Natur*

# Radrunden im Naturpark Hohe Mark

... Routen für Alle

5 Routen in einfacher Sprache





**HOHE MARK RADROUTE**  
*Deine Extraspur Natur*

# Routen für Alle

- 1 Faszination RadReisen**  
**Große Radrunde mit Abkürzungen**  
**Startpunkt in Reken-Maria Veen**  
Länge ca. 69 km
- 2 Mehr Moor**  
**Radrunde in Reken**  
Länge ca. 19 km
- 3 Natur- und Kulturoasen**  
**Radrunde in Dülmen**  
Länge ca. 29 km
- 4 Einmal um den See**  
**Radrunde in Haltern am See**  
Länge ca. 8 km
- 5 Wo Fuchs und Hase „Gute Nacht“ sagen**  
**Radrunde in Dorsten**  
Länge ca. 15 km

# Inhalt

Naturpark Hohe Mark.....	Seite 05
Hohe Mark RadRoute.....	Seite 07
<b>Routen für Alle .....</b>	<b>Seite 09</b>
<b>Wegbeschreibung .....</b>	<b>Seite 11</b>
<b>1 Faszination RadReisen .....</b>	<b>Seite 12</b>
<b>2 Mehr Moor.....</b>	<b>Seite 14</b>
<b>3 Natur- und Kulturoasen .....</b>	<b>Seite 16</b>
<b>4 Einmal um den See .....</b>	<b>Seite 18</b>
<b>5 Wo Fuchs und Hase „Gute Nacht“ sagen ...</b>	<b>Seite 20</b>
Impressum.....	Seite 22





# Naturpark Hohe Mark

## Was ist der Naturpark Hohe Mark?

Der Naturpark Hohe Mark ist ein großes Schutzgebiet, in dem die Natur geschützt werden soll.

Der Naturpark Hohe Mark hat eine Größe von 1976 Quadrat-Kilometern.

Das ist sehr groß.

In diesem Gebiet treffen drei Regionen zusammen:

Das Münsterland, der Niederrhein und das Ruhrgebiet.

Das Gebiet beginnt im Westen in Isselburg.

Es geht bis Gescher im Norden. Im Osten bis Lüdinghausen. Und im Süden bis Bottrop.

Der Naturpark Hohe Mark ist eine Urlaubsregion und eine Naherholungsregion.

Im Naturpark Hohe Mark gibt es unterschiedliche Landschaften.

Jede Landschaft hat eine eigene Tierwelt und Pflanzenwelt.

Wir wünschen dir viel Spaß bei deiner Radrunde durch den Naturpark Hohe Mark.





Wulfen 17  
Haltern 2.6  
169 193  
Olfen 17

# Hohe Mark RadRoute

## Das ist die Hohe Mark RadRoute:

Die Hohe Mark RadRoute ist ein sehr langer Radweg.

Die Hohe Mark RadRoute ist 280 Kilometer lang.

Sie geht quer durch den Naturpark Hohe Mark.

Die Hohe Mark RadRoute ist überall ausgeschildert, damit du immer weißt, wohin du fahren musst.

Du erkennst das an dem Schild mit dem grünen Fahrrad.

Du kannst die Hohe Mark RadRoute auch in einzelnen Etappen fahren oder in Tagestouren.

Etappen und Tagestouren sind kurze Stücke der Hohe Mark RadRoute.

Fahre doch mit deiner Familie oder mit Freunden ein Stück auf der Hohe Mark RadRoute und erlebe die schöne Natur.

**Dein Wegweiser mit dem grünen Fahrrad**









# Routen für Alle

## Das hier sind Radrunden für alle!

Wir haben die schönsten Wege für dich ausgesucht.  
Du kannst sie gut mit dem Handbike und der Rollfiets fahren.  
Mit dem Kinderanhänger, einem Duofahrrad oder Rollstuhlfahrrad  
geht es auch. Da ist viel Spannendes zu erleben.

**Informationstafeln** erklären dir etwas zu den Landschaften und den Tieren.

Unterwegs gibt es **tastbare Wegekanten** in der Westrufer Heide.

An **Hörstationen** kannst du dir an folgenden Orten etwas anhören:



Naturparkhaus Biologische Station Kreis Recklinghausen,  
Halterner Stausee, Buldener See, Welter Bach, Heubachwiesen,  
Wildpferdebahn, Wildpark Dülmen, Westrufer Heide.







# Wo fährst du lang?

## So findest du den richtigen Weg

Am besten fährst du die Radrunden mit der **komoot App**.

Eine App ist ein Programm für das Handy und den Computer.

Die komoot App ist für die Planung von Fahrradtouren gemacht.

Mit dieser App weißt du immer wo du entlang fahren musst.

Zu jeder Radrunde in unserer Broschüre gibt es einen QR-Code.

Das ist ein kleines Bild. Es sieht aus wie ein Kasten mit vielen schwarz-weißen Punkten. So wie auf diesem Bild.

Du kannst mit deinem Handy ein Foto davon machen.

Das Handy zeigt dann eine Internet-Seite.

Dort kannst du mehr Informationen über die Radrunde bekommen.

Das ist ein QR-Code  
für eine Radtour





# Faszination RadReisen

## Große Radrunde mit Abkürzungen

Möchtest du eine große Runde mit dem Fahrrad fahren?  
Diese Radrunde ist ungefähr 70 Kilometer lang.  
Du kannst sie auch abkürzen.

Unterwegs siehst du viele schöne Orte.  
Und ganz viel Natur.

Mache doch ab und zu eine Pause und schau dir alles genau an.

### Streckeninfo

Route: **Maria Veen – Dülmen – Haltern am See –  
Lembeck – Maria Veen**

Länge ca. **70 km**

Dauer ca. **4:30 h**

Höhenmeter **280 m**





## Start und Ziel

- S** Bahnhof Maria Veer  
Landsbergstraße 29  
48734 Maria Veer

## Sehenswertes

- 1** Benediktushof
- 2** Heubachwiesen
- 3** Abstecher: Wildpferdebahn
- 4** Wildpark Dülmen
- 5** Schloss Sythen
- 6** Halterner Stausee
- 7** Westruper Heide
- 8** Biologische Station Kreis Recklinghausen



# Mehr Moor

## Radrunde in Reken

Hast du schon einmal das Moor gesehen?

Ein Moor ist eine ganz besondere Landschaft.

Die Moore Weißes Venn und Schwarzes Venn, Letter Bruch und Merfelder Bruch kannst du auf der Radrunde sehen.

In den Wiesen und im Moor leben seltene Tiere.

Dort wachsen auch seltene Pflanzen.

Mach doch ein Foto auf deiner Radrunde.

Dann hast du eine schöne Erinnerung.

### Streckeninfo

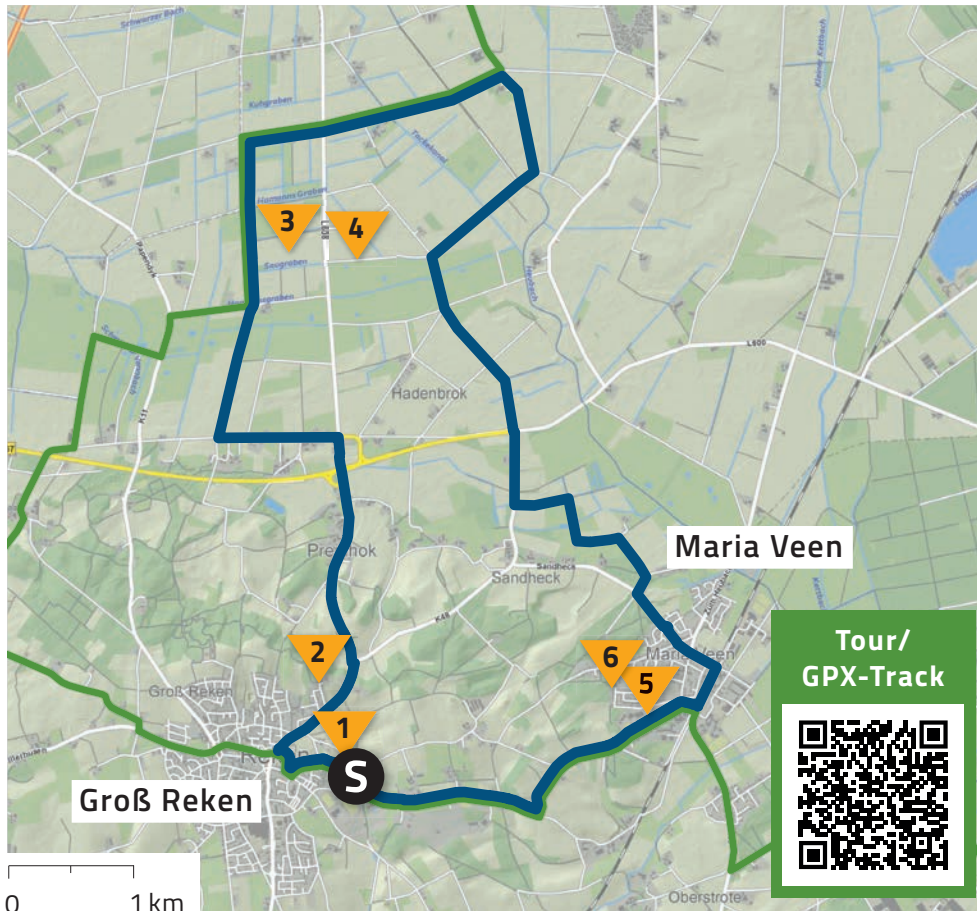
Route: **Groß Reken – Maria Veen – Groß Reken**

Länge ca. **20 km**

Dauer ca. **1:15 h**

Höhenmeter **70 m**





## Start und Ziel

- S** Parkplatz  
gegenüber Berge 2  
48734 Reken

## Sehenswertes

- 1** Heimatmuseum Windmühle
- 2** Abstecher: Niedrigseilgarten und Walderlebnisweg
- 3** Weißes und Schwarzes Venn
- 4** Abstecher:  
Aussichtskanzel Weißes Venn
- 5** Sinnesgarten Benediktushof
- 6** Abstecher:  
Vogelpark Maria Veen

Tour/  
GPX-Track





# Natur- und Kulturoasen

## Radrunde in Dülmen

Das Natur- und Kulturschutzgebiet Welter Bach und der Bulderner See sind wunderschön. Dort gibt es seltene Tiere und Pflanzen zu sehen. Auch das Anna-Katharinenstift Karthaus liegt auf deinem Weg. Es liegt zwischen Feldern, Wiesen und einem kleinen Wald. Der Laden Karthaus ist gleich neben den Werkstätten. Auf dem Gelände stehen Parkbänke. Da kannst du eine schöne Pause machen.

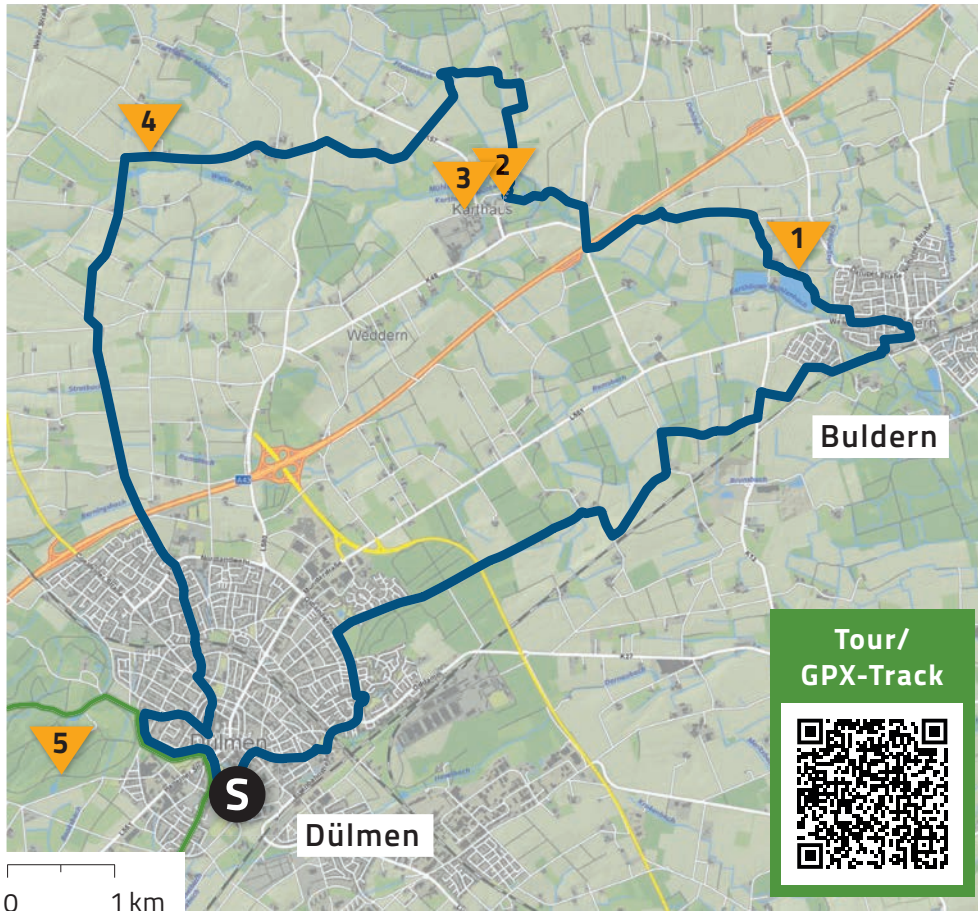
### Streckeninfo

Route: **Dülmen – Buldern – Dülmen**

Länge ca. **30 km**

Dauer ca. **1:45 h**

Höhenmeter **90 m**



## Start und Ziel

- S** Sportzentrum Süd  
Kapellenweg 41  
48249 Dülmen

## Sehenswertes

- 1** Bulderner See
- 2** Karthaus (ehemaliges Kloster)
- 3** Abstecher: Werkstätten Karthaus mit nettem Laden und Rastmöglichkeit
- 4** Naturschutzgebiet Welter Bach
- 5** Abstecher: Wildpark Dülmen





# Einmal um den See

## Radrunde in Haltern am See

Möchtest du eine Runde um den Halterner Stausee fahren?

Dabei fährst du über eine Brücke über den See.

Von der Brücke aus hast du eine schöne Aussicht.

Der Halterner Stausee hat einen kleinen Hafen mit Booten und einen Strand.

Um den See sind viele schöne Plätze zum Sitzen und Schauen.

Du kannst dort auch eine Pause machen.

Vielleicht siehst du Enten und Reiher.

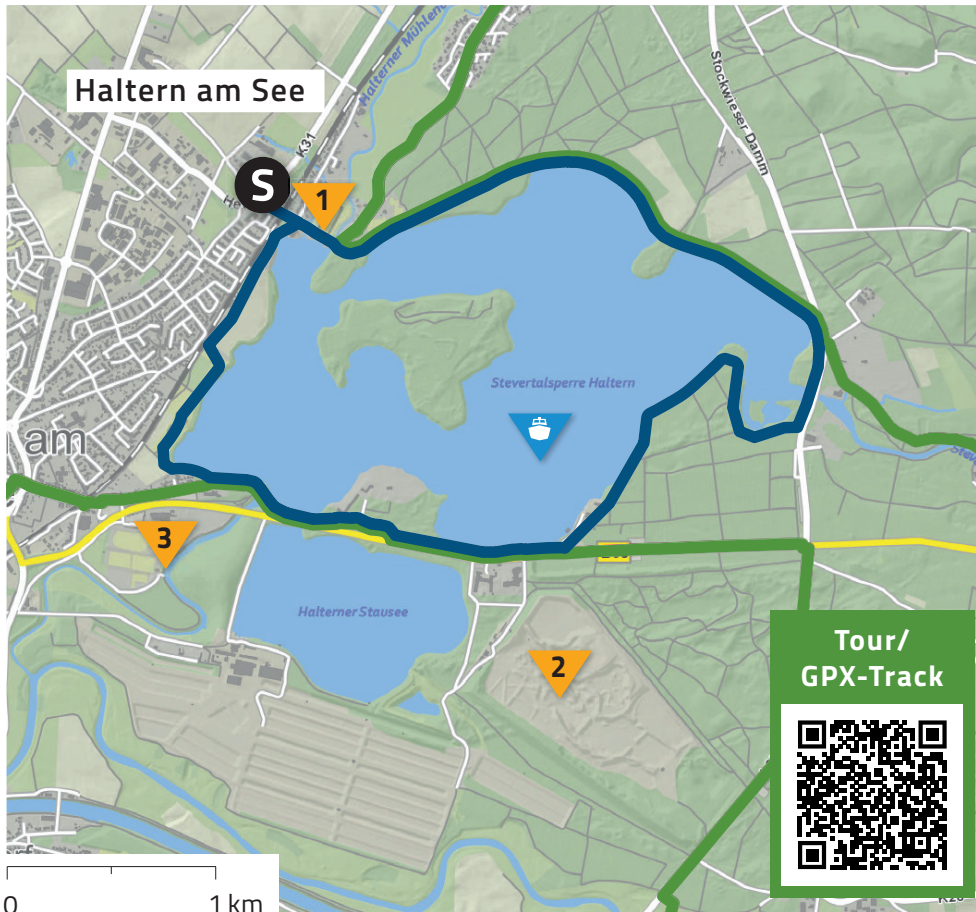
### Streckeninfo

Route: **Rund um den Halterner Stausee**

Länge ca. **10 km**

Dauer ca. **0:45 h**

Höhenmeter **30 m**



## Start und Ziel

- S** Parkplatz Strandallee  
Hellweg  
45721 Haltern am See

## Sehenswertes

- 1** Wasserspielplatz  
und Yachthafen
- 2** Abstecher:  
Westrupe Heide
- 3** Abstecher:  
Blaues Klassenzimmer
- ☒** Fahrgastschiff Möwe



# Wo Fuchs und Hase „Gute Nacht“ sagen

## Radrunde in Dorsten

In der Nähe des Naturparkhaus Biologische Station Kreis Recklinghausen startet deine Radrunde. Von dort aus fährst du durch Wälder und entlang von Feldern in das Dorf Klein Reken. Dann geht es wieder zur Biologischen Station zurück. Die Biologische Station hat eine Ausstellung und einen Rundweg. Auf dem Rundweg siehst du einen Bauerngarten, Trockenmauern, Teichanlagen und Streuobstwiesen.

### Streckeninfo

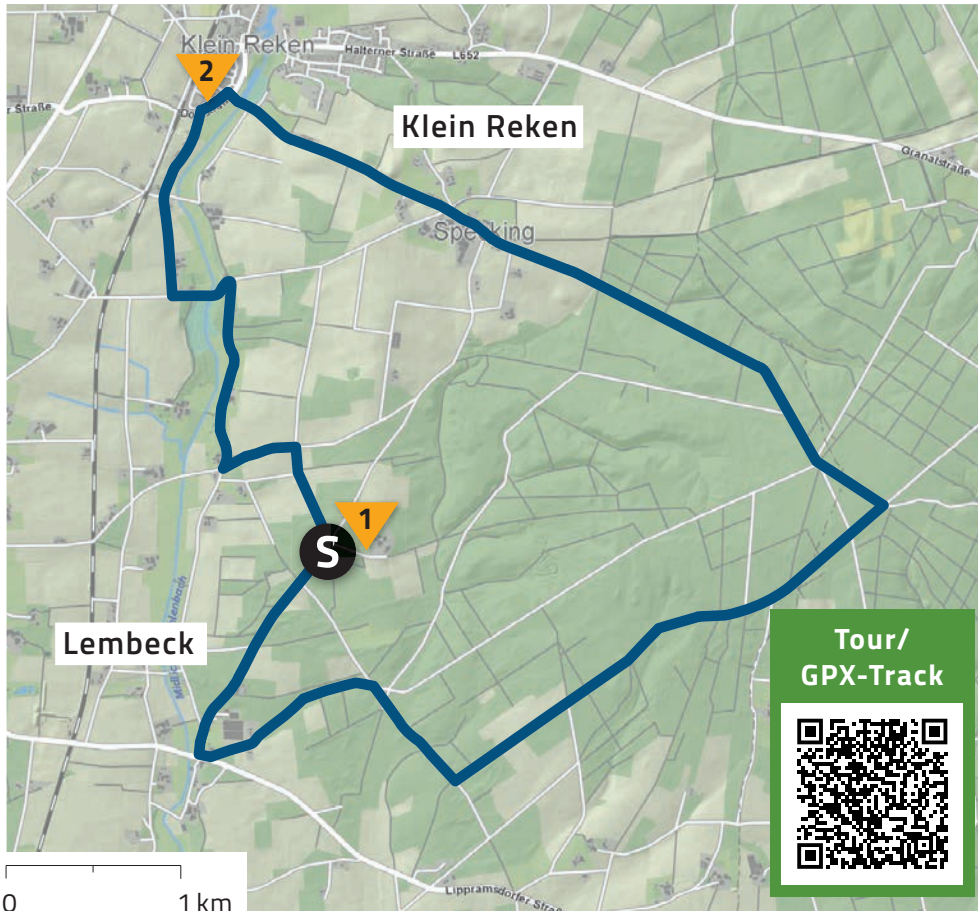
Route: **Lembeck – Klein Reken – Lembeck**

Länge ca. **15 km**

Dauer ca. **1:00 h**

Höhenmeter **110 m**





## Start und Ziel

- S** Wanderparkplatz 13,  
Besenkamp 12 / Im Höltken,  
46286 Dorsten  
nahe des Hof Punsmann  
mit der Biologischen Station  
Kreis Recklinghausen

## Sehenswertes

- 1** Naturparkhaus Biologische  
Station Kreis Recklinghausen
- 2** Klein Reken

# Impressum

## Herausgeber:

Naturpark Hohe Mark – Westmünsterland e.V.  
Tiergarten 1 / Hagenwiese 40  
46348 Raesfeld  
Tel.: 02865 609 110  
Mail: [hmr-hohemark@raesfeld.de](mailto:hmr-hohemark@raesfeld.de)  
[www.hohemarkradroute.de](http://www.hohemarkradroute.de)



## Redaktion:

Christina Illenseer, Astrid Auböck

## Texte:

Astrid Auböck

## Bilder:

©Naturpark Hohe Mark / Dennis Stratmann,  
©Römer-Lippe-Route / Dennis Stratmann

## Designkonzeption:

Bande für Gestaltung, [www.bandefuergestaltung.de](http://www.bandefuergestaltung.de)

## Layout:

Satzdruck GmbH, Industriestr. 23, 48653 Coesfeld-Lette

## Druck:

Druckerei Lage, Hohe Oststraße 65, 46325 Borken

## Kartographie:

Die Basisk@rte – „Naturpark Hohe Mark“  
Bearbeitung und Gestaltung Kreis Borken (2020)  
©LandNRW/KreisBorken, GEObasis.DE/BKG, EUA, OSM  
Karte S. 2: Basiskarte Kreis Borken / LSF Münster

Grundkonzept gefördert durch:



verantwortlich.innovativ.tatkräftig.attraktiv.ländlich.

Ministerium für Umwelt,  
Naturschutz und Verkehr  
des Landes Nordrhein-Westfalen



2. Auflage: Raesfeld, November 2024,  
Gedruckt auf Recyclingpapier



Dieser Nachdruck wird von der Bezirksregierung Münster aus Mitteln der Förderrichtlinie Naturschutz - FöNa - des Ministeriums für Umwelt, Landwirtschaft, Naturschutz und Verbraucherschutz des Landes NRW gefördert."

Besuche den Naturpark auf  
facebook und instagram!







