

ANREISE

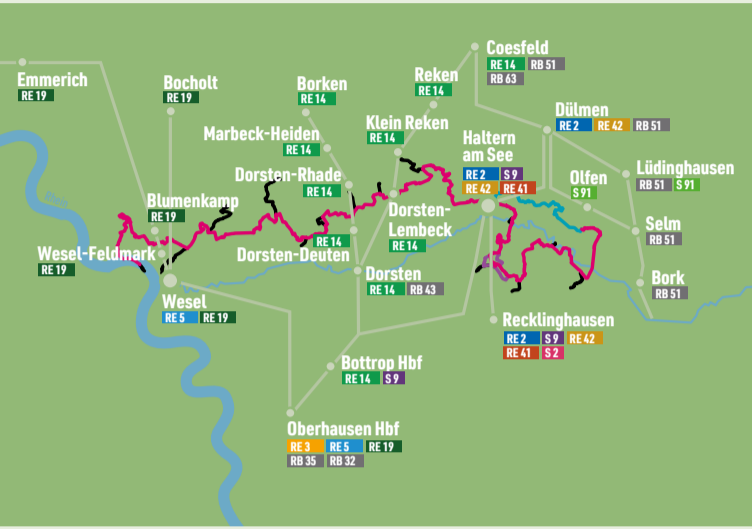
Dein Weg zum Steig

Mit dem Pkw/Wohnmobil

Wesel ist über die A3 zu erreichen, Ofen über die A2/B 235, alle Etappenorte sind über weitere Autobahnen und Bundesstraßen gut erreichbar. Parkmöglichkeiten findest du nebenstehend oder unter www.adac.de

Mit dem ÖPNV

Mit dem Fernverkehr erreicht man den Hohe Mark Steig am besten über die Bahnhöfe Duisburg, Essen, Dortmund und Münster. Zahlreiche Etappenorte sind von dort an den Regionalverkehr und die S-Bahnen angebunden.



Hier gibt es Auskünfte zum Nahverkehrsangebot: www.nahverkehr-nrw.de

Die schlaue Nummer für Fahrplan und Tarifauskünfte: **0800 6 5040 30**, kostenfrei aus allen deutschen Netzen. Kostenfreie Fahrplanauskünfte erhältst du darüber hinaus auch über den sprechenden Fahrplan unter der Rufnummer **0800 3 50 40 30**

INFOMATERIAL

Deine Wanderplanung

Detaillierte Informationen für deine Planung sind auf unserer Internetseite www.hohe-mark-steig.de zu finden.

Bei deiner Routenplanung kann die **Navigations-App komoot** weiterhelfen. Wenn du es lieber analog magst, dann ist im Buchhandel die **Wanderkarte Naturpark Hohe Mark/Westmünsterland** erhältlich. (ISBN 978-3-99121-582-0 Kompass-Karten GmbH)

Gerne unterstützen wir auch per Mail unter hms-hohemark@raesfeld.de oder persönlich unter der Telefonnummer **02865 609110**.

BESCHILDERUNG

So orientierst du dich auf dem Steig

Der Hohe Mark Steig ist nach den Kriterien des deutschen Wanderverbandes ausgezeichnet und kann in beiden Richtungen gewandert werden. An Kreuzungspunkten befinden sich Pfeilwegweiser mit Orts- und Kilometerangaben. Dazwischen folgt man einfach den Wanderzeichen, die in regelmäßigen Abständen an gut sichtbaren Stellen in der Landschaft angebracht sind.

LANDSTREIFER

Unsere Rundwanderwege

Einfach mal schnell in die Natur? Dann entdecke unsere „LandStreifer“ – erklimme Gipfelsteige, schaue auf stille Wasser, halte Audienz beim König des Waldes. Als Rundwanderwege angelegt sind die LandStreifer immer für eine landschaftliche Überraschung gut. Hier gehst du auf Erkundungstour, entdeckst neue Regionen und bekommst reizvolle Einblicke in die Vielfalt des Naturpark Hohe Mark.

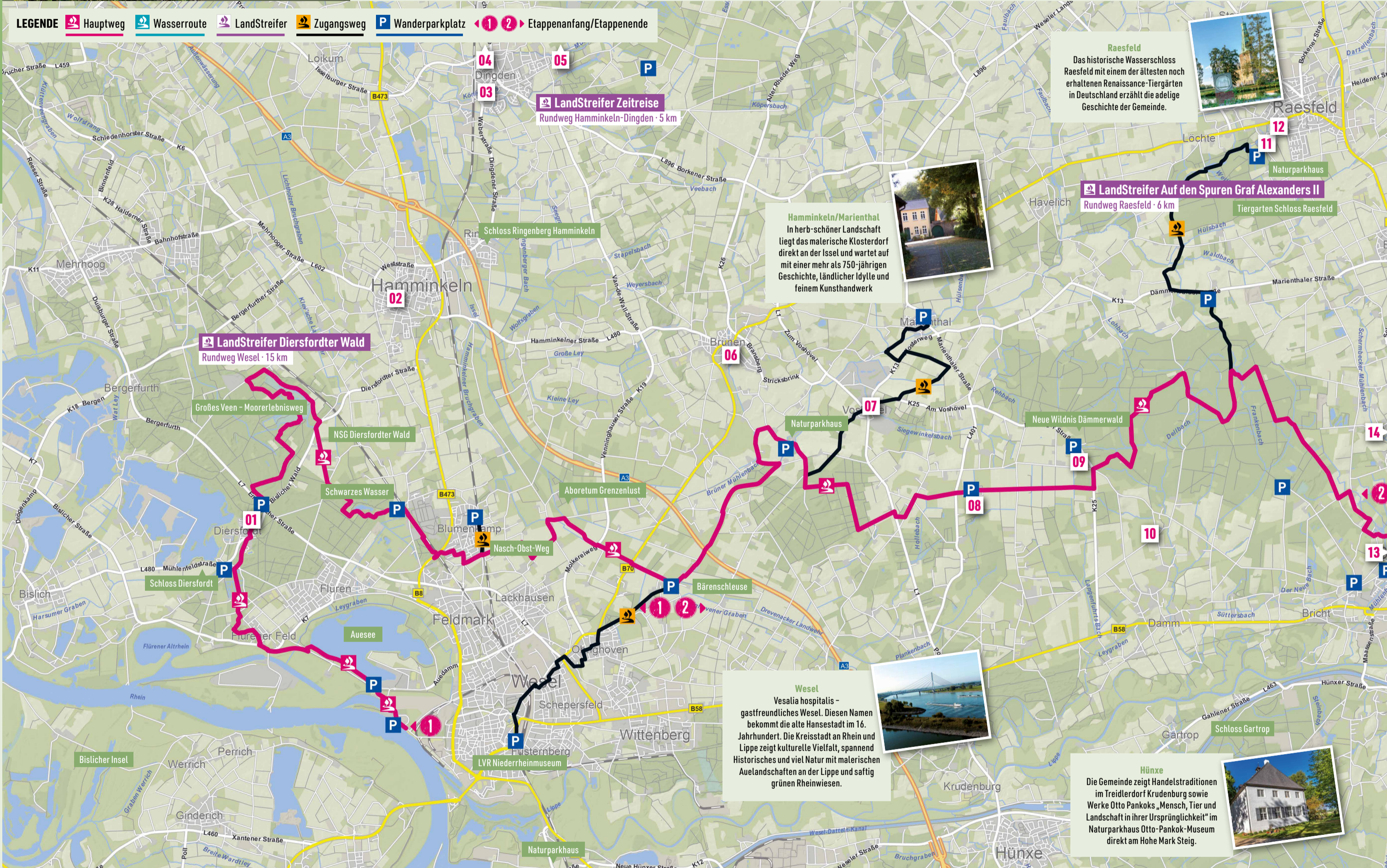
Du findest einen Hinweis zu den LandStreifern für dich zur Orientierung auf der Karte, Detailinformationen gibt es hier: www.hohe-mark-steig.de/landstreifer



GASTGEBER

Zum Einkehren und Verweilen

- 01 AM JÄGER**
Am Jäger 1 | 46487 Wesel | Tel. 02859 9098686
info@amjaeger.de | www.restaurant-amjaeger.de
- 02 NIEDERRHEIN-WESTFÄLISCHE BRAUMANUFABRIK**
Braueriestr. 4 | 46499 Hamminkeln | Tel. 02852 91320
brauerei@nrw-braumanufaktur.de | www.nrw-braumanufaktur.de
- 03 ZUHAUSE BEI HOFFMANN**
Weberstr. 39 | 46499 Hamminkeln | Tel. 02852 6567
info@zuhause-bei-hoffmann.de | www.zuhause-bei-hoffmann.de
- 04 LANDHAUS RIDDER**
Bocholer Straße 41 | 46499 Hamminkeln | Tel. 02871 13682
info@landhaus-ridder.de | www.landhaus-ridder.de
- 05 ERHOLUNGSGEBIET DINGENER HEIDE CAMPING UND GASTSTÄTTE WALDSCHÄNKE**
Bußer Weg 100 | 46499 Hamminkeln | Tel. 02852 2405
info@dingener-heide.de | www.dingener-heide.de
- 06 FERIENWOHNUNG AM BACH**
Markt 7 | 46499 Hamminkeln | Tel. 0178 1610590
ingrid-jakobi@t-online.de | www.traum-ferienwohnungen.de
- 07 LANDHOTEL VOSHÖVEL**
Am Voshövel 1 | 46514 Schermbeck | Tel. 02856 91400
post@landhotel.de | www.landhotel.de
- 08 CAFÉ LÜHLERHEIDE**
Marienthaler Str. 10 | 46514 Schermbeck | Tel. 02856 291600
info@luehlerheim.de | www.luehlerheim.de/cafе-luehlerheide
- 09 GASTHOF PANNEBÄCKER**
Malberger Str. 49 | 46514 Schermbeck | Tel. 02853 2343
info@gasthof-pannaecker.de | www.gasthof-pannaecker.de
- 10 GASTHOF PENSION ZUM FUCHSBAU**
Üfter Weg 22 | 46514 Schermbeck | Tel. 02853 4135
info@zum-fuchsbaude.de | www.zum-fuchsbaude.de
- 11 HOTEL AM TIERGARTEN UND FREIHEIT 24**
Freiheit 28 und Freiheit 24 | 46348 Raesfeld
Tel. 02865 6094632 (Hotel), 6094631 (Restaurant)
info@hotel-am-tiergarten.de | info@freiheit-24.de | www.freiheit-24.de
- 12 HOTEL LIEB & WERT**
Weseler Str. 71 | 46348 Raesfeld | Tel. 02865 589330
info@liebundwert.de | www.liebundwert.de
- 13 HOTEL ZUR LINDE**
Mittelstraße 96 | 46514 Schermbeck | Tel. 02853 91360
info@hotel-zur-linde-schermbek.de
www.hotel-zur-linde-schermbek.de
- 14 KOLPING-BEGEGGUNGSTÄTTE SCHERMBECK**
Widau 40 | 46514 Schermbeck | Tel. 02853 2397
begegungstaette@kolping-schermbek.de | www.kolpinghaus-schermbek.de



Erlebe großartige Natur mit schönen Aussichten, ausladenden Wäldern, geheimnisvoll schimmernden Seen, alten Mooren, offenen Weidflächen und Wegen, die sich durch die Landschaft schlängeln.

Dazu jede Menge Natur. Weitere Informationen findest du auf unserer Homepage www.naturpark-hohe-mark.de

ETAPPE 1 Wesel ↔ Bärenschleuse | 25 km

Schmuckstücke rund um die Hansestadt Wesel am Rhein. Wandere am Auesee und an der Rheinaue entlang; entdecke Wald, Moor und das Schwarze Wasser.


P Rheinpromenade 10, Wesel



ETAPPE 2 Bärenschleuse ↔ Schermbeck | 26 km

Von der Bärenschleuse über die Issel. Genieße Kunst und Kultur am Otto-Pankok-Museum; erfahre Neue Wildnis im Dämmerwald; lausche dem Plätschern des Mühlenbachs.

P Wanderparkplatz Bärenschleuse, 51°41'03.0"N 6°40'06.0"E



Nimm dir Zeit zu genießen und knüpfe dein Band zur Natur - von Wesel bis Ofen über 150 km quer durch den Naturpark Hohe Mark. Achte die Weite, höre die Stille und erlebe Landschaften mit einmaligen Ausblicken auf abwechslungsreichen Etappen von 19 bis 28 km Länge.



Echte Naturerlebnisse mit einmaligen Ausblicken

Übersichtskarte

Mein Band zur Natur
HOHE MARK STEIG



Texte und Redaktion: Naturpark Hohe Mark
Gestaltung: terres'agentur GmbH | Industrieweg 110 | 48155 Münster
Überarbeitung & Druck: Satzdruck GmbH | Industriestraße 23 | 48653 Coesfeld

Kartenmaterial
Die BasisKarte - „Hohe Mark“, Bearbeitung und Gestaltung Kreis Borken (2020), © LandNRW/KreisBorken, GEOBasis.DE/BKG, EUA, OSM
Bilder
Patrick Gawandtka, Stefan Bröker, LAG Lippe-Issel-Niederrhein, Stadt Hamminkeln, © Tobias Arhelger/stock.adobe.com, © bankrx/stock.adobe.com, © elovich/stock.adobe.com, © Jesus/stock.adobe.com

Gefördert durch:
NORDRHEIN AKTIV WESTFALEN | EUROPÄISCHE UNION
Investition in unsere Zukunft
Europäischer Fonds für regionale Entwicklung

Projektpartner:
NATURPARK HOHE MARK | **REGIONALVERBAND RUHR**

2. Auflage, Raesfeld, Oktober 2024
Dieses Printprodukt ist aus 100% Recyclingpapier - Der Natur zuliebe!

Der Nachdruck dieser Übersichtskarte wird von der Bezirksregierung Münster aus Mitteln der Föderichtlinie Naturschutz - FoNa - des Ministeriums für Umwelt, Landwirtschaft, Naturschutz und Verbraucherschutz des Landes NRW gefördert.

Hohe Mark Steig | Geschäftsstelle
Naturpark Hohe Mark - Westmünsterland e. V.
Tergarten 1 | 46348 Raesfeld
Tel. 02865 609110 | hms-hohemark@raesfeld.de | www.hohe-mark-steig.de

Besuche uns auch auf Facebook und Instagram

- 15 RESTAURANT LANDGASTHOF TRIPTRAP**
Erler Str. 292 | 46514 Schermbeck | Tel. 02853 2213
zum Steig: 2.800 m
mail@restaurant-triptrap.de | www.restaurant-triptrap.de
- 16 FERIEWOHNUMG WILD & WOHLIG**
Ridderspaß 6a | 46348 Raesfeld | Tel. 0151 14965407
zum Steig: 4.200 m
info@wildundwohlig.com | www.wildundwohlig.com
- 17 COOKIES VEGGIES - CAFÉ & RESTAURANT**
Halterner Str. 93 | 46284 Dorsten | Tel. 0170 2465133
zum Steig: 7.500 m
office@cookies-veggies.de | www.cookies-veggies.de
- 18 BÖHMER'S CAFÉ BISTRO BIERGARTEN**
Schulstr. 11 | 46286 Dorsten | Tel. 02369 98085
zum Steig: 1.300 m
info@boehmers-lembeck.de | www.boehmers-lembeck.de
- 19 CAFÉ KIOSK TANTE GUSTE**
Lippamsdorfer Str. 250 | 46286 Dorsten-Lembeck
Tel. 02369 77236 | jkleinevorholt@gmail.com
www.facebook.com/p/TANTE-GUSTE-100063206472357/

- 20 HOTEL EICHENHOF**
Dorfstr. 4 | 48734 Reken | Tel. 02864 883111
zum Steig: 3.200 m
info@landhaus-foecker.de | www.eichenhof-reken.de
- 21 HOTEL SCHMELTING**
Velener Straße 3 | 48734 Reken | Tel. 02864 311
zum Steig: 8.700 m
hotel.schmelting.reken@web.de | www.hotel-schmelting-reken.de
- 22 BERGHOTEL HOHE MARK**
Werenzstraße 17 | 48734 Reken | Tel. 02864 9519595
info@berghotel.nrw | www.berghotel.nrw
- 23 JUGENDHERBERGE REKEN**
Coesfelder Str. 18 | 48734 Reken | Tel. 02864 1023
jh-reken@djh-wl.de | www.reken.jugendherberge.de
- 24 BLACK TINY HOMES**
Am Heubach 1 | 48249 Dülmen | Tel. 0176 6536766
info@blacktinyhomes.de | www.blacktinyhomes.de

- 25 LANDHAUS FÖCKER**
Lembeck Str. 12 | 45721 Haltern am See | Tel. 02360 791
zum Steig: 4.200 m
info@rossini-haltern.de | www.landhaus-foecker.de
- 26 HOF HAGEDORN**
Rekenersstraße 117 | 45721 Haltern am See
zum Steig: 2.100 m
Tel. 02364 108383 | info@hof-hagedorn.de | www.hof-hagedorn.de
- 27 ESSZIMMER BY HAVERKAMP**
Markt 5 | 45721 Haltern am See | Tel. 02364 505354
zum Steig: 40 m
info@esszimmer-haltern.de | www.esszimmer-haltern.de
- 28 RATSHOTEL UND RATSSTUBEN**
Mühlenstr. 3-5 | 45721 Haltern am See | Tel. 02364 3465
zum Steig: 20 m
mail@hotel-haltern.de | www.hotel-haltern.de
- 29 CAFÉ STIEL UND BLÜTE**
Hellweg 216 | 45721 Haltern am See | Tel. 02364 504877
zum Steig: 2.100 m
mail@stiel-blueete.com | www.stiel-blueete.com

- 30 KOMBÜSE**
Strandallee 6 | 45721 Haltern am See | Tel. 02364 9529421
zum Steig: 1.800 m
mail@rossini-haltern.de | www.rossini-haltern.de
- 31 HOTEL RESTAURANT PFEIFFER'S SYTHENER FLORA**
Am Wehr 71 | 45721 Haltern am See | Tel. 02364 96220
zum Steig: 4.200 m
mail@hotel-pfeiffer.de | www.hotel-pfeiffer.de
- 32 HOTEL SEEHOF**
Hullerner Str. 102 | 45721 Haltern am See | Tel. 02364 9280
zum Steig: 0 m
info@hotel-seehof.de | www.wellnesshotel-seehof.de
- 33 JUPP DER ERLEBNISBIERGARTEN**
Hullerner Str. 107 | 45721 Haltern am See | Tel. 02364 5216
zum Steig: 200 m
info@juppamsee.net | www.juppamsee.net
- 34 JUGENDHERBERGE HALTERN AM SEE**
Stockwieser Damm 255 | 45721 Haltern am See
Tel. 02364 2258 | jh-haltern@djh-wl.de
www.haltern.jugendherberge.de

- 35 LAKESIDE INN, RESTAURANT**
Stockwieser Damm 291 | 45721 Haltern am See
Tel. 02364 506080 | info@lakesideinn.de | www.lakesideinn.de
- 36 BERTHOLD'S DER NATURBÄCKER**
Zum Dachsgew 25 | 45721 Haltern am See | Tel. 02364 3708
zum Steig: 0 m
info@bertholds-dernaturbaecker.de
www.bertholds-dernaturbaecker.de
- 37 PENSION KÜHLER**
Schulstr. 33 | 45770 Marl | Tel. 02365 82762
zum Steig: 2.000 m
info@pension-kuehler.de | www.pension-kuehler.de
- 38 CAFÉ & RESTAURANT MUTTER WEHNER**
Haardstr. 196 | 45739 Oer-Erkenschwick | Tel. 02368 9626510
zum Steig: 50 m
info@mutter-wehner.de | www.mutter-wehner.de
- 39 JAMMERTAL GOLF & SPA RESORT**
Redder Str. 421 | 45711 Datteln | Tel. 02363 3770
zum Steig: 1.000 m
info@jammertal.de | www.jammertal.de

- 40 HAARD-CAMPING**
In den Wellen 30 | 45711 Datteln | Tel. 02363 361391
zum Steig: 1.800 m
info@haard-camping.de | www.haard-camping.de
- 41 BERGMANN'S BIERGARTEN**
Ahsener Allee 3 | 45711 Datteln | Tel. 0157 83291083
zum Steig: 800 m
info@feriencamp-ahsener-heide.de | www.feriencamp-ahsener-heide.de
- 42 LANDHAUS VOGELANG**
Vogelsangweg 3 | 45711 Datteln | Tel. 01573 4428831
zum Steig: 650 m
vogelsangweg3@gmail.com | www.landhausvogelsang.wordpress.com
- 43 HOTEL OLFEN LODGE**
Kanalstr. 9 | 59399 Olfen | Tel. 02595 9144
zum Steig: 0 m
info@olfenlodge.de | www.olfenlodge.de



ETAPPE 3 Schermbeck ↔ Lembeck | 19 km

Vom Hirschgebiet Üfter Mark zum Schloß Lembeck. Entdecke Moore, Bäche und Wald; genieße den eindrucksvollen Anblick von Schloß Lembeck.

P Weseler Straße 1, Schermbeck



ETAPPE 4 Lembeck ↔ Haltern am See | 23 km

Panoramatraum über den Dächern des Waldes. Tauche ein in bizarre Wacholderlandschaften und ausladende Wälder mit kleinen und großen Entdeckungen.

P Parkmöglichkeit am Wanderparkplatz 13, Besenkamp 12, Dorsten/Lembeck



ETAPPE 5 Haltern am See ↔ Oer Erkenschwick | 22 km

Märchenhaftes Farbenmeer am Rande des Ruhrgebiets. Genieße beeindruckende Seenpanoramen; durchstreife die Heidelandschaft, lass dich durch die Landschaften tragen.

P Wanderparkplatz an der Hullerner Straße, Haltern am See



ETAPPE 6 Oer Erkenschwick ↔ Olfen | 28 km

Historische Architektur in malerischer Landschaft. Lass dich von heimischen Wäldern verzaubern; erlebe die Vielfalt malerischer Wasserwege und entdecke idyllische Flusslandschaften.

P Wanderparkplatz am Stimbergpark/Buschstraße, Oer-Erkenschwick



Wasserroute Olfen ↔ Haltern am See | 18 km

Reizvoller Ausblick. Wasser, soweit das Auge reicht. Wandern durch das Auenland; erlebe eine Wasserlandschaft von ihrer schönsten Seite, entdecke seltene Arten.

P Alleeweg 4, Olfen

