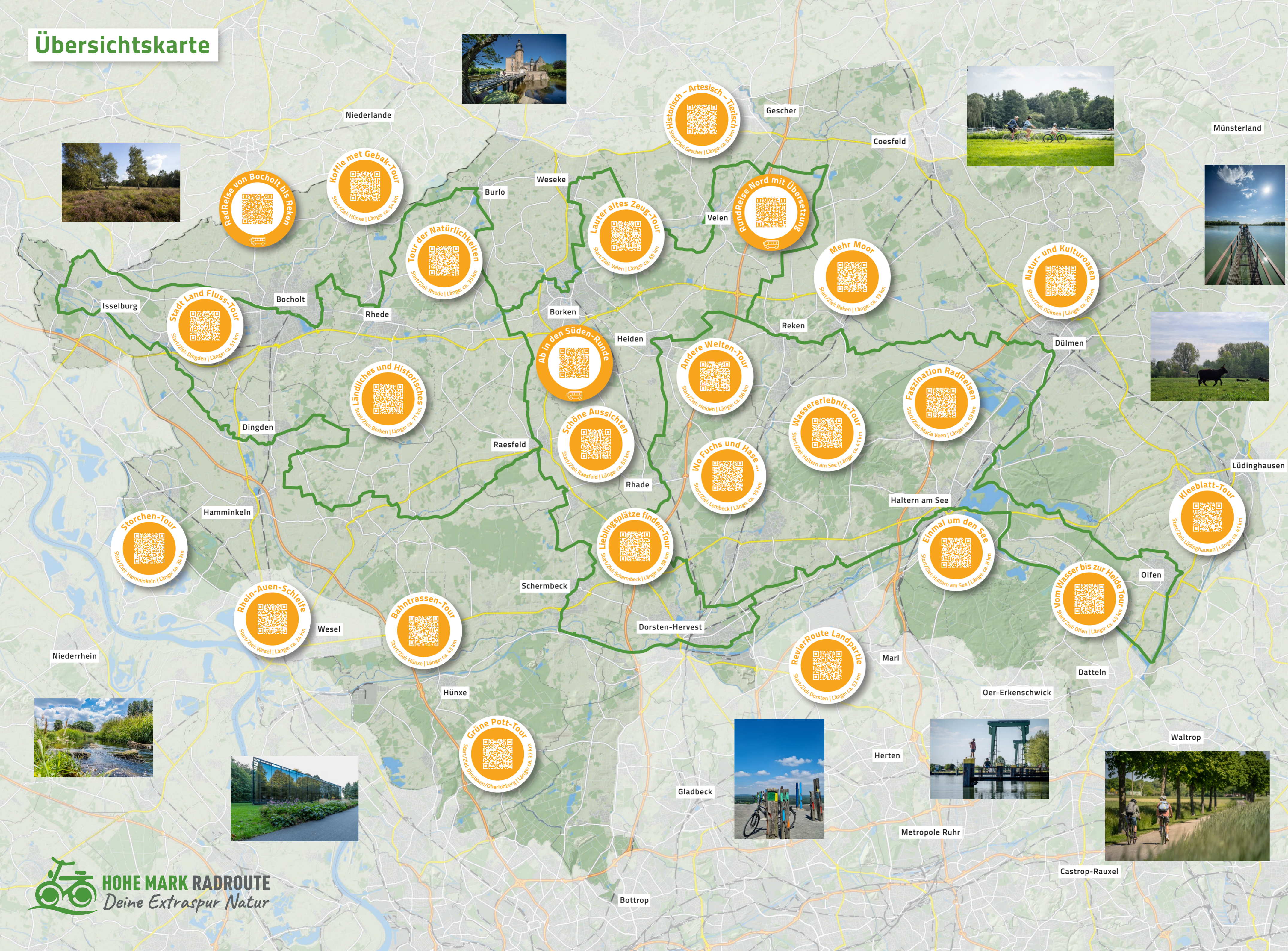



# Übersichtskarte



## Spritztouren zur Hohe Mark Radroute



### Impressum

**Herausgeber:**  
Naturpark Hohe Mark – Westmünsterland e.V.  
Tiergarten 1 / Hagenwiese 40  
46348 Raesfeld  
Tel.: 02865 609 10  
Mail: hmr-hohemark@raesfeld.de  
www.naturpark-hohe-mark.de  
www.hohemarkradroute.de

**Redaktion:**  
Astrid Auböck, Christina Illenseer

**Texte:**  
Astrid Auböck

**Bilder:**  
Dennis Stratmann, Stefan Bröker, Tanja Knipping, Rolf Behlert; © Tourismus, NRW e.V., Heidesee © radvier.ruhr\_Dennis Stratmann, Hünxe-Krudenburg, Scherbeck, Wesel - Rheinbrücke © Römer-Lippe-Route, Wesel © Ruhr Tourismus GmbH\_Dennis Stratmann, Gemeinde Raesfeld, Dagmar Beckmann

**Gestaltung:**  
Bande für Gestaltung, Dortmund, www.bandefuergestaltung.de

**Druck:**  
Satzdruck GmbH, Industriestr. 23, 48653 Coesfeld-Lette

**Kartographie:**  
Die Basiskarte – „Naturpark Hohe Mark“, Bearbeitung und Gestaltung Kreis Borken (2020), © LandNRW/KreisBorken, GEObasis.DE/BKG, EUA, OSM, Karte S. 2: Basiskarte Kreis Borken / LSF Münster

**Gefördert durch:**  
NORDRHEIN WESTFALEN AKTIV



Besuche den Naturpark auf facebook und instagram!



Stand: April 2023






# Auf neuen Spuren unterwegs

... oder: wir sind Teil des großen Ganzen

Liebingsplätze finden, eine Runde drehen, Strecke machen oder altes Zeug sehen ... Wer so eine schöne Basis hat, der kann nur gut! Und unsere Basis ist die große Hohe Mark RadRoute. Hier haben wir uns für dich ein paar schöne Stückchen herausgenommen. Gerade so viel, dass es für eine Spritztour passt und du mit leichtem Gepäck unterwegs sein kannst. Was hältst du davon? Schnapp dir deine Satteltasche, leg den Gang ein und los geht's in dein neues RadAbenteuer. In der Zwischenzeit schauen wir, wo es noch weitere schöne Stückchen für dich gibt ...



**Hohe Mark RadRoute:**  
das sind **280 RadKilometer** im Naturpark Hohe Mark. Zwei Querspangen unterteilen die Route in Ost-, Mitte- und Westkurse. Die Hohe Mark RadRoute ist in **10 Etappen** erfahrbar.

## Alles ganz einfach ...

oder: ... woher weiß ich denn, wo's lang geht.

Teils liegen unsere Touren komplett auf dem Knotenpunktsystem; oder sie sind eine Mischung aus dem Knotenpunktsystem, dem rot/weiß beschilderten Radwegenetz und der Hohe Mark RadRoute, die an dem grünen Fahrrad gut zu erkennen ist. Kommst du an Kreuzungspunkte, siehst du Pfeil- oder Zielwegweiser. Führen Radwege nur in eine Richtung, zeigt dir der rechteckige Zwischenwegweiser in regelmäßigen Abständen, dass du dich auf dem richtigen Weg befindest. Was bleibt denn da noch von uns zu wünschen? Allzeit gute Fahrt!

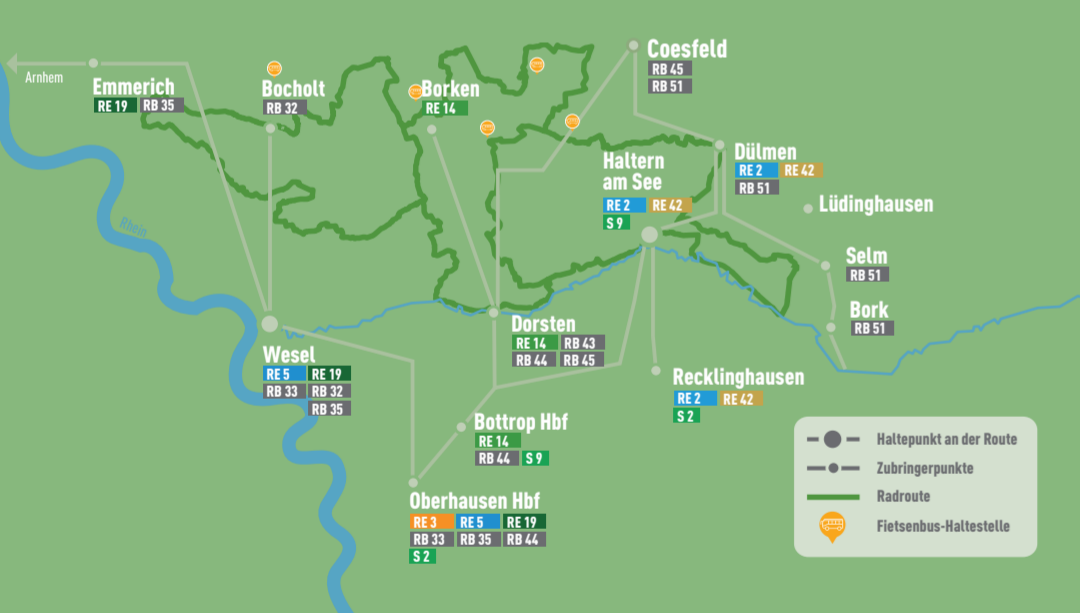
## Anreise

### Mit dem Pkw/Wohnmobil

Wesel ist über die A3 zu erreichen, Ofen über die A2/B 235, alle Etappenorte sind über weitere Autobahnen und Bundesstraßen gut erreichbar. Parkmöglichkeiten findest du nebenstehend oder unter [www.adac.de](http://www.adac.de)

### Mit dem ÖPNV

Mit dem Fernverkehr erreicht man den Hohe Mark Steig am besten über die Bahnhöfe Duisburg, Essen, Dortmund und Münster. Zahlreiche Etappenorte sind von dort an den Regionalverkehr und die S-Bahnen angebunden.



Hier gibt es Auskünfte zum Nahverkehrsangebot: [www.nahverkehr-nrw.de](http://www.nahverkehr-nrw.de)

Die „Schlaue Nummer für Bus und Bahn“ in NRW: 01806 50 40 30\* DB-Hotline zum NRW-Tarif: 0211 91309333 \*\*

\* 0,20 € pro Anruf aus allen deutschen Netzen – sowohl Festnetz als auch mobil

\*\* 0,60 € pro Anruf aus dem deutschen Festnetz



**Tagestour | Länge: ca. 54 km**  
Route: Bocholt – Winterswijk NL – Bredevoort NL – Bocholt

### Koffie met Gebak-Tour

Ein Streckengenuss mit toller Nachbarschaft! Anders als alle anderen Strecken, ist unsere schöne Tagestour von Bocholt in die Niederlande, denn hier ist die Landschaft der Hauptdarsteller ...

**Sehenswertes:** Stadtwald mit Tiergehege | Wasserbüffel am Wegesrand | Bekendelle | Wassermühle Den Helder | Korenburgerveen | Bredevoort/De Slingevlaas | „Päuschen“!

**Start/Ziel:** Parkplatz Unter den Eichen 33, 46397 Bocholt




**Tagestour | Länge: ca. 41 km**  
Route: Lüdinghausen – Ofen – Lüdinghausen

### Kleeblatt-Tour

Vorhersage: Wildromantisch bis zauberhaft, Raritäten und Pioniergeist, historische Architektur und Abenteuer Bildung. Von allem etwas und eine gute Mischung!

**Sehenswertes:** Dreibogenbrücke Ofen | Die Stever | Alleen von Buchen und Eichen | Seppensrader Rosengarten | Biologisches Zentrum Kreis Coesfeld | Burgen, Burgen ... | Landschaftspfleger, wilde Tiere und Zugereiste

**Start/Ziel:** Parkplatz Steverstraße 14-22, 59348 Lüdinghausen




**Tagestour | Länge: ca. 34 km**  
Route: Hamminkeln – Bilslich – Hamminkeln

### Storchen-Tour

Typisch Niederrhein und von seiner allerschönsten Seite. Auf keinen Fall Picknickkorb und Fotoapparat vergessen! Prallgefüllte Tour mit:

**Sehenswertes:** Picknickplatz | Diersfordter Schloss | Deich am Rhein | Storchenest Kesseldorf | Obst-Lehrgarten Streubwiese van Nahmen (mit Sitzgelegenheiten!) | Abstecher: Schwarzes Wasser

**Start/Ziel:** Parkplatz Marienplatz 2, 46499 Hamminkeln




**Tagestour | Länge: ca. 53 km**  
Route: Dorsten – Kirchhellen – Hünxe – Drevenack – Dorsten

### RevierRoute Landpartie

Höfe, Heiden, Zechen-Romantik, Naturparadiese ... Inhaltsreiche RevierRoute, natürlich idyllisch ... Eine Hommage an die Folgelandschaft des nördlichen Ruhrgebiets und eine außergewöhnliche Tour.

**Sehenswertes:** Heidesee, Pfingstsee, Heidhofsee, Krudenburg

**Start/Ziel:** Parkplatz am Bahnhof Dorsten, Auf der Bovenhorst 12, 46282 Dorsten



**Tagestour | Länge: ca. 37 km**  
Route: Dinslaken/Oberlohberg – Botrop – Dinslaken/Oberlohberg

### Grüne Pott-Tour

Naturparadiese in und mit Aussicht ... stille Oasen locken mit charmanten Bewohnern, die einfach die „Ruhe weg haben“. Und dann haben wir da noch eine kleine Herausforderung von 185 Metern eingebaut ...

**Sehenswertes:** RVR-Besuchszentrum Heidhof | Heidhofsee | Pfingstsee | Heidesee | Abstecher: Halde Haniel | Hiesfelder Wald mit Rotbach

**Start/Ziel:** Parkplatz Bergerstraße 359, 46539 Dinslaken




**Tagestour | Länge: ca. 41 km**  
Route: Haltern am See – Reken – Hausdülmen – Haltern am See

### Wassererlebnis-Tour

RadWandelei zwischen Land und Wasser. Rauschende und stille Gewässer, entspannte Fahrt durch friedliche Natur. Lebensräume für den Einen und den Anderen.

**Sehenswertes:** Torfventteich | Teiche in der Heubachniederung / Oedlertich | Silbersee III | Sythener Wassermühle | Haltemer Stausee | Truppenübungsplatz Geisheide | Abstecher: Blaues Klassenzimmer

**Start/Ziel:** Parkplatz Hullerner Str. 28, 45721 Haltern am See




**Tagestour | Länge: ca. 43 km**  
Route: Hünxe – Drevenack – Schermbeck/Gahlen – Hünxe

### Bahntrassen-Tour

Noch immer ziehen alte Geschichten in den Bann. SpurenSucherTour entlang hübscher Gewässer – und wer mag der kann sich auch aktiv beteiligen ...

**Sehenswertes:** Wesel-Datteln-Kanal | Schloss Gartrop mit Wassermühle | Schlieuse Hünxe | Lippefähre Quertreiber | Drevenacker Dünen mit einem Abstecher zu den Loosenberge | Abstecher Krudenburg

**Start/Ziel:** Parkplatz Gahlener Str 157, 46569 Hünxe



**Tagestour | Länge: ca. 24 km**  
Route: Wesel – Bilslich – Xanten – Wesel

### Rhein-Auen-Schleife der Römer-Lippe-Route

Römer-Lippe Historienrunde in Kürze: entlang Vater Rhein – ein Stück jedenfalls; vorbei an Orten großer Geschichte, die Bekanntes und Unbekanntes verraten.

**Sehenswertes:** Niederheinbrücke | Lippemündung | Rhein-deich | Personenfähre Keer Tröch II | Abstecher: Bislicher Insel

**Start/Ziel:** Parkplatz Rheinpromenade 11, 46487 Wesel





... und zurück geht's mit dem Fietsenbus ...


Was ist, wenn du noch mehr entdecken möchtest? oder: ... kennst du schon den Fietsenbus?

Unkompliziert, zeitgemäß und ganz schön flexibel kannst du im Münsterland unterwegs sein, denn in der FietsenBus-Saison vom 1. Mai bis zum 3. Oktober fahren an Wochenenden und Feiertagen Busse mit Radanhängern für bis zu 16 Fahrräder. Und das Besondere daran ist: das Rad fährt kostenlos! Du kannst also spontan deine Spritztour kombinieren, dich mit dem Bus zu einem entfernteren Stück bringen lassen oder auch deinen ganzen Radurlaub damit planen.

Der Fietsenbus auf der Website des BuBiM (Bus und Bahn im Münsterland)



Der Fietsenbus auf der Website des Naturpark Hohe Mark




**Tagestour | Länge: ca. 35 km**  
Route: Rhede – Burlo – Pröbstingsee – Rhede

### Tour der Natürlichkeiten

Moore und Seen, Naturschutzgebiet und Quelle, Tiere zu Land und zu Wasser ... Nicht zu lang und nicht zu kurz ist diese Runde und vollgespickt mit natürlichen Überraschungen.

**Sehenswertes:** Bürgerpark Rhede/Alter Friedhof | NSG Burlo-Vardingholter Venn | Pröbsting-See Borken | Abstecher: NSG Lünsberg

**Start/Ziel:** Parkplatz Kettelerstraße 9, 46414 Rhede





**Tagestour | Länge: ca. 69 km**  
Route: Velen – Gescher – Heiden – Borken – Weseke – Velen

### Lauter altes Zeug-Tour

Manches steht schon lange da, manches ist sehr lange gewachsen, manches vor sehr langer Zeit geplant und angelegt ... und heute kannst du es bestaunen

**Sehenswertes:** Wasserburg Gemen | Sternbusch Borken-Gemen | Historischer Tiergarten Velen | Apothekergarten & Geologischer Garten Weseke

**Start/Ziel:** Landsbergallee 50, 46342 Velen



**Tagestour | Länge: ca. 38 km**  
Route: Schermbeck – Erle – Rhade – Dorsten – Schermbeck

### Liebblingsplätze finden-Tour

Rundradelei mit Suchtpotenzial! Bei all den hübschen Fleckchen ist es aber auch sehr schwer zu widerstehen. Und so ist schon während der Runde klar: Hier ist Wiederkommen angesagt.

**Sehenswertes:** Wesel-Datteln-Kanal | Tüshaus Mühle | NSG Hervester Bruch | NSG Witte Berge und Deutener Moore | NSG Rhader Wiesen | Lippe | Ütter Mark

**Start/Ziel:** Parkplatz hinter dem Rathaus, Weseler Str. 2, 46514 Schermbeck



**Tagestour | Länge: ca. 51 km**  
Route: Dingden – Isselburg – Bocholt – Dingden

### Stadt Land Fluss-Tour

Allerlei natürliche Augenschmeicheleien und feinste Verbindung verspricht diese fabelhafte Runde mit ein bisschen urbanem Flair, etwas Wasser und ein wenig Geschichte ...

**Sehenswertes:** Aa-See | Bocholter Aa | Dingdener Heide | Wasserburg Anholt

**Start/Ziel:** Kreckthinger Straße 30, 46499 Hamminkeln (Parkplatz Gesamtschule gegenüber Freibad)




**Tagestour | Länge: ca. 71 km**  
Route: Borken – Raesfeld – Marienthal – Dingden – Bocholt – Rhede – Borken

### Ländliches und Historisches

Es ist ein bisschen wie morsen auf dieser Runde: erst entlang der Knotenpunkte, dann über die Hohe Mark RadRoute, dann wieder Knotenpunkte, dann Hohe Mark RadRoute ...

**Sehenswertes:** Aa-See | Stadtwald mit Tiergehege | Bürgerpark Rhede/Alter Friedhof | Bocholter Aa | Pröbsting-See Borken | Issellequelle | Tiergarten Schloss Raesfeld | Dingdener Heide | Versunken Bokelt

**Start/Ziel:** Pröbstinger Allee, 46325 Borken



**Tagestour | Länge: ca. 69 km**  
Route: Velen – Gescher – Heiden – Borken – Weseke – Velen

### Lauter altes Zeug-Tour

Manches steht schon lange da, manches ist sehr lange gewachsen, manches vor sehr langer Zeit geplant und angelegt ... und heute kannst du es bestaunen

**Sehenswertes:** Wasserburg Gemen | Sternbusch Borken-Gemen | Historischer Tiergarten Velen | Apothekergarten & Geologischer Garten Weseke

**Start/Ziel:** Landsbergallee 50, 46342 Velen




**Tagestour | Länge: ca. 38 km**  
Route: Schermbeck – Erle – Rhade – Dorsten – Schermbeck

### Lieblingsplätze finden-Tour

Rundradelei mit Suchtpotenzial! Bei all den hübschen Fleckchen ist es aber auch sehr schwer zu widerstehen. Und so ist schon während der Runde klar: Hier ist Wiederkommen angesagt.

**Sehenswertes:** Wesel-Datteln-Kanal | Tüshaus Mühle | NSG Hervester Bruch | NSG Witte Berge und Deutener Moore | NSG Rhader Wiesen | Lippe | Ütter Mark

**Start/Ziel:** Parkplatz hinter dem Rathaus, Weseler Str. 2, 46514 Schermbeck




**Tagestour | Länge: ca. 56 km**  
Route: Heiden – Reken – Raesfeld – Borken – Marbeck – Heiden

### Andere Welten-Tour

Natur und Geschichte und Orte, die im Gedächtnis bleiben. Zum Ansehen und Umsehen, Kennenlernen und Wiederkommen. Auf Kurs durch Wiesen und geschichtsträchtige Orte.

**Sehenswertes:** Düwelsteene | Kranenmeer | Wildpark Frankenhof Reken | Issellequelle Raesfeld | Schloss Raesfeld | Mühle Döring

**Start/Ziel:** Am Sportzentrum, 46359 Heiden






**Tagestour | Länge: ca. 55 km**  
Route: Raesfeld – Borken – Heiden – Rhade – Raesfeld

### Schöne Aussichten

Was gibt es denn hier zu sehen? Vor allem, viel Wasser und alles was man so damit in Verbindung bringen kann. Tiere sind auch dabei – auch Hirsche. Und ein großes Wasserschloss ...

**Sehenswertes:** Pröbsting-See Borken | Wasserburg Gemen | NSG Lünsberg | Teiche am Hornborn | NSG Kranenmeer Heiden | Rhader Wiesen | Üfter Mark und Aussichtskanzel | Femeiche Erle | Issellequelle

**Start/Ziel:** Parkplatz: Südring 98, 46348 Raesfeld

**Tagestour | Länge: ca. 43 km**  
Route: Ofen – Datteln – Reken – Haltern am See – Ofen

### Vom Wasser bis zur Heide Tour

Wasserlandschaft, Auenlandschaft, Heidelandchaft. Kühl und zauberhaft, überraschend und geheimnisvoll – und besonders schön anzusehen

**Sehenswertes:** Haltemer Stausee | Hullerner Stausee | Steverau Ofen | Dattelner Meer | Dattelner Schleuse | Lippefähre Maifisch | NSG Westrupe Heide

**Start/Ziel:** Parkplatz Kirchstraße 30, 59399 Ofen




**Tagestour | Länge: ca. 52 km**  
Route: Gescher – Velen – Gross Reken – Maria Veen – Gescher

### Historisch – Artesisch – Tierisch

Barockes, Artesisches, Grandioses, Überliefertes, Informatives und Erlebnisreiches. Mal von ganz oben betrachtet und mal aus winziger Perspektive.

**Sehenswertes:** Bienennmuseum Gescher | Historischer Tiergarten Velen | Vogelpark Maria Veen | Niedrigseilgarten Groß Reken | Walderlebnisweg Groß Reken | Aussichtsturm Groß Reken | Artesischer Brunnen | Museumshof „Auf der Braem“

**Start/Ziel:** Parkplatz Fabrikstraße 13, 48712 Gescher



**Routen für Alle | Länge: ca. 69 km**  
Route: Maria Veen – Dülmen – Haltern am See – Lembeck – Maria Veen

### Faszination RadReisen

Eine richtig schöne große Runde drehen? Mit Möglichkeiten für spontane Änderungen? ... bitte hier entlang ...

**Sehenswertes:** Benediktushof | Heubachwiesen | Abstecher Wildperde Wildpark Dülmen | Abkürzung Geisheide | Schloss Sythen | Westrupe Heide | Haltemer Stausee | Biologische Station im Kreis Recklinghausen

**Start/Ziel:** Bahnhof Maria-Veen, Landsbergstraße 29, 48734 Maria-Veen




**Routen für Alle | Länge: ca. 29 km**  
Route: Dülmen – Buldern – Dülmen

### Natur- und Kultur-oasen

Seltene Gäste treffen auf heimische Gäste, Naturschutz auf Kulturschutz, Historisches auf Zeitgenössisches

**Sehenswertes:** Naturschutzgebiet Welter Bach | Karthaus (ehemaliges Kloster und Werkstätten mit netten Läden und Rastmöglichkeiten) | Bulderner See

**Start/Ziel:** Sportzentrum Süd, Kapellenweg 41, 48249 Dülmen




**Routen für Alle | Länge: ca. 15 km**  
Route: Lembeck – Klein Reken – Lembeck

### Wo Fuchs und Hase „Gute Nacht“ sagen

Alles im Grünen auf dieser Runde: Die schöne Hofstelle mit natürlicher Bestimmung, ein kleines Dorf mit famoser Ausstrahlung ... und auf dem Weg vielleicht ein Reh ...

**Sehenswertes:** Naturparkhaus Biologische Station Kreis Recklinghausen | Klein Reken

**Start/Ziel:** Wanderparkplatz 13, Besenkamp 12, 46286 Dorsten, nahe des Hof Punsmann mit der Biologischen Station Kreis Recklinghausen




**Routen für Alle | Länge: ca. 19 km**  
Route: Reken – Maria-Veen – Reken

### Mehr Moor

Einzigartige Naturschutzgebiete, Wiesen- und Moorlandschaft zeigen Seltene, Fernglas und Fotoapparat mitnehmen – für spontane und spätere Überraschungen!

**Sehenswertes:** Weißes und Schwarzes Venn | Letter Bruch | Merfelder Bruch | Vogelpark Maria Veen | Abstecher Vogelpark Maria Veen

**Start/Ziel:** Parkplatz gegenüber Berge 2, 48734 Reken

**Routen für Alle | Länge: ca. 29 km**  
Route: Dülmen – Buldern – Dülmen

### Natur- und Kultur-oasen

Seltene Gäste treffen auf heimische Gäste, Naturschutz auf Kulturschutz, Historisches auf Zeitgenössisches

**Sehenswertes:** Naturschutzgebiet Welter Bach | Karthaus (ehemaliges Kloster und Werkstätten mit netten Läden und Rastmöglichkeiten) | Bulderner See

**Start/Ziel:** Sportzentrum Süd, Kapellenweg 41, 48249 Dülmen




**Routen für Alle | Länge: ca. 15 km**  
Route: Lembeck – Klein Reken – Lembeck

### Wo Fuchs und Hase „Gute Nacht“ sagen

Alles im Grünen auf dieser Runde: Die schöne Hofstelle mit natürlicher Bestimmung, ein kleines Dorf mit famoser Ausstrahlung ... und auf dem Weg vielleicht ein Reh ...

**Sehenswertes:** Naturparkhaus Biologische Station Kreis Recklinghausen | Klein Reken

**Start/Ziel:** Wanderparkplatz 13, Besenkamp 12, 46286 Dorsten, nahe des Hof Punsmann mit der Biologischen Station Kreis Recklinghausen

