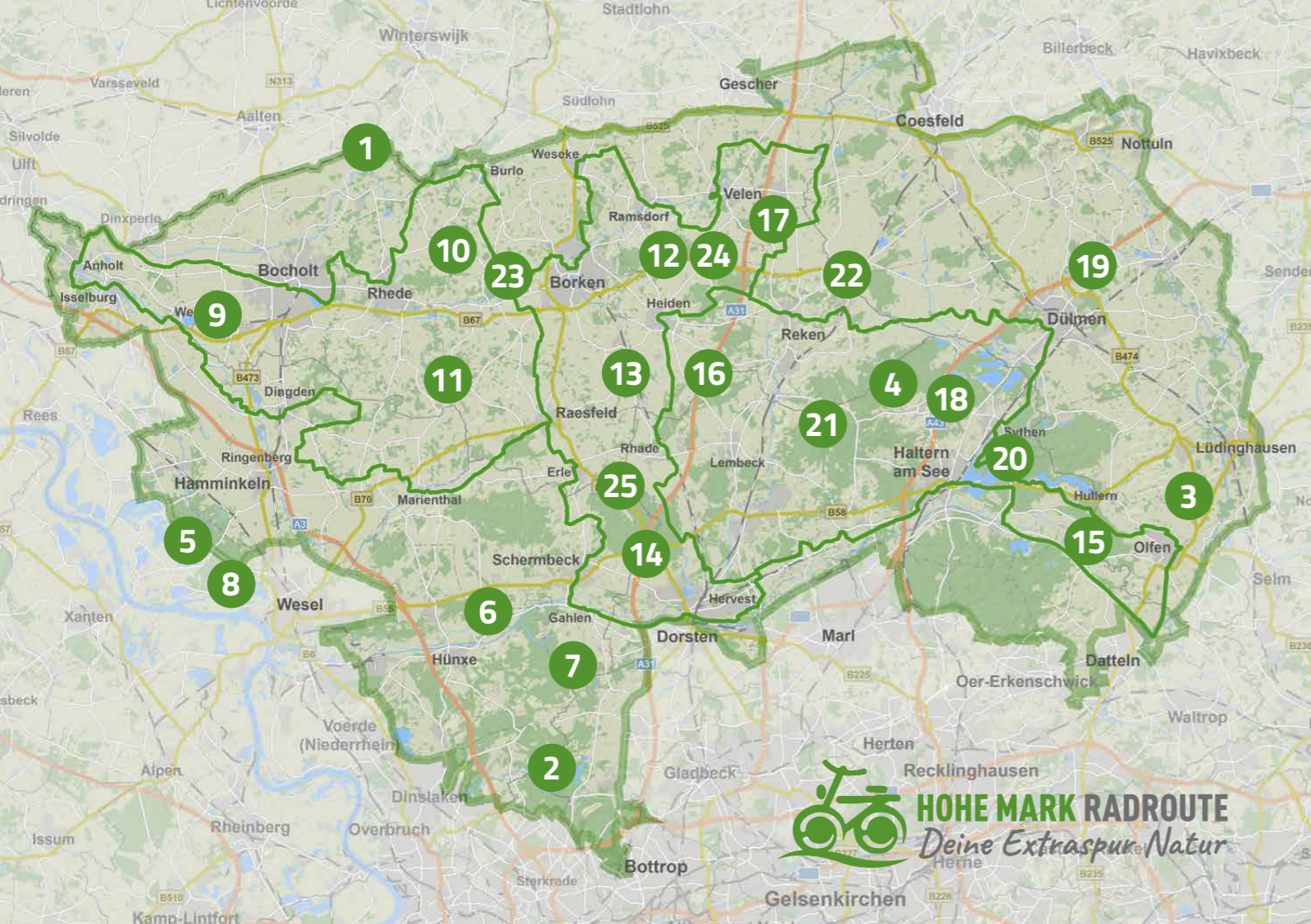


# Spritztouren zur Hohe Mark RadRoute

... kurz und knackig unterwegs





- 1 Tagestour** Länge ca. 54 km  
**Koffie met Gebak-Tour**  
Bocholt - Winterswijk NL - Bredevoort NL - Bocholt
- 2 Tagestour** Länge ca. 37 km  
**Grüne Pott-Tour**  
Dinslaken/Oberlohberg - Bottrop - Dinslaken/Oberlohberg
- 3 Tagestour** Länge ca. 41 km  
**Kleeblatt-Tour**  
Lüdinghausen - Olfen - Lüdinghausen
- 4 Tagestour** Länge ca. 41 km  
**Wassererlebnis-Tour**  
Haltern am See - Reken - Hausdülmen - Haltern am See
- 5 Tagestour** Länge ca. 34 km  
**Storchen-Tour**  
Hamminkeln - Bislich - Hamminkeln
- 6 Tagestour** Länge ca. 43 km  
**Bahntrassen-Tour**  
Hünxe - Drevenack - Schermbeck/Gahlen - Hünxe
- 7 Tagestour** Länge ca. 53 km  
**RevierRoute – Landpartie**  
Dorsten - Bottrop - Hünxe - Schermbeck - Dorsten
- 8 Tagestour** Länge ca. 25 km  
**Rhein-Auen-Schleife der Römer-Lippe-Route**  
Wesel - Bislich - Xanten - Wesel
- 9 Tagestour** Länge ca. 51 km  
**Stadt-Land-Fluss-Tour**  
Dingden - Isselburg - Bocholt - Dingden
- 10 Tagestour** Länge ca. 35 km  
**Tour der Natürlichkeiten**  
Rhede - Burlo - Borken - Rhede
- 11 Tagestour** Länge ca. 71 km  
**Ländliches und Historisches**  
Borken - Raesfeld - Marienthal - Dingden - Bocholt - Rhede - Borken
- 12 Tagestour** Länge ca. 69 km  
**Lauter altes Zeug-Tour**  
Velen - Gescher - Heiden - Borken - Weseke - Velen

- 13 Tagestour** Länge ca. 55 km  
**Schöne Aussichten**  
Raesfeld - Borken - Heiden - Rhade - Raesfeld
- 14 Tagestour** Länge ca. 38 km  
**Lieblingsplätze-finden-Tour**  
Schermbeck - Erle - Rhade - Dorsten - Schermbeck
- 15 Tagestour** Länge ca. 43 km  
**Vom Wasser bis zur Heide-Tour**  
Olfen - Datteln - Haltern am See - Olfen
- 16 Tagestour** Länge ca. 56 km  
**Andere Welten-Tour**  
Heiden - Reken - Raesfeld - Borken - Marbeck - Heiden
- 17 Tagestour** Länge ca. 52 km  
**Historisch – Artesisch – Tierisch**  
Gescher - Velen - Groß Reken - Maria Veen - Gescher
- 18 Tagestour Routen FÜR Alle** Länge ca. 69 km  
**Faszination RadReisen**  
Maria Veen - Dülmen - Haltern am See - Lembeck - Maria Veen
- 19 Tagestour Routen FÜR Alle** Länge ca. 29 km  
**Natur- und Kulturoasen**  
Dülmen - Buldern - Dülmen
- 20 Tagestour Routen FÜR Alle** Länge ca. 8 km  
**Einmal um den See**  
Rund um den Halterner Stausee
- 21 Tagestour Routen FÜR Alle** Länge ca. 15 km  
**Wo Fuchs und Hase „Gute Nacht“ sagen**  
Lembeck - Klein Reken - Lembeck
- 22 Tagestour Routen FÜR Alle** Länge ca. 19 km  
**Mehr Moor**  
Groß Reken - Maria-Veen - Groß Reken
- 23 Tagestour Fietsenbus-Touren** Länge 89 km  
**RadReise von Bocholt bis Reken**  
Bocholt - Rhede - Burlo - Borken - Weseke - Ramsdorf - Velen - Gescher - Reken
- 24 Tagestour Fietsenbus-Touren** Länge ca. 57 km  
**Rundreise Nord mit Übersetzung**  
Borken - Weseke - Ramsdorf - Velen - Gescher - Reken - Heiden
- 25 Tagestour Fietsenbus-Touren** Länge ca. 74 km  
**Ab in den Süden-Runde**  
Borken - Raesfeld - Schermbeck - Dorsten - Deuten - Rhade - Heiden

**Inhaltsverzeichnis**

Hohe Mark RadRoute ..... 05

Wegweisung ..... 06

Koffie mit Gebak-Tour ..... 08

Grüne Pott-Tour ..... 10

Kleeblatt-Tour ..... 12

Wassererlebnis-Tour ..... 14

Storchen-Tour ..... 16

Bahntrassen-Tour ..... 18

RevierRoute – Landpartie ..... 20

Rhein-Auen-Schleife ..... 22

Stadt-Land-Fluss-Tour ..... 24

Tour der Natürlichkeiten ..... 26

Ländliches und Historisches ..... 28

Lauter altes Zeug-Tour ..... 30

Schöne Aussichten ..... 32

Lieblingsplätze-finden-Tour ..... 34

Vom Wasser bis zur Heide-Tour ..... 36

Andere Welten-Tour ..... 38

Historisch – Artesisch – Tierisch ..... 40

Routen FÜR Alle ..... 42

Faszination RadReisen ..... 44

Natur- und Kulturoasen ..... 46

Einmal um den See ..... 48

Wo Fuchs und Hase „Gute Nacht“ sagen ..... 50

Mehr Moor ..... 52

Fietsenbus-Touren ..... 54

RadReise von Bocholt bis Reken ..... 56

Rundreise Nord mit Übersetzung ..... 58

Ab in den Süden-Runde ..... 60

Impressum ..... 62



# Auf neuen Spuren unterwegs

oder: ... wir sind Teil des großen Ganzen

Liebungsplätze finden, eine Runde drehen, Strecke machen oder altes Zeug sehen ... Wer so eine schöne Basis hat, der kann nur gut! Und unsere Basis ist die große Hohe Mark RadRoute. Hier haben wir uns für dich ein paar schöne Stückchen herausgenommen. Gerade so viel, dass es für eine Spritztour passt und du mit leichtem Gepäck unterwegs sein kannst.

Leg unterwegs Pausen ein, um all die schönen Dinge zu besichtigen. Und verbinde unsere Tipps mit eigenen Entdeckungen – gemütliches Geradel mit Weiterflitzen – durch stille Farben und frische Landluft. Gib deiner Fantasie Raum und entdecke deine neue alte Liebe zum Rad. Mache eine Zeitreise oder Radferien, alles mit Freunden oder als kleine Einsiedelei.



Hohe Mark RadRoute: das sind 280 Radkilometer im Naturpark Hohe Mark. Zwei Querspangen unterteilen die Route in Ost-, Mitte- und Westkurse. Die Hohe Mark RadRoute ist in 10 Etappen erfahrbar.



# Alles ganz einfach ...

oder: ... woher weiß ich denn, wo's lang geht.

Unsere Touren liegen alle auf dem **Radverkehrsnetz NRW**, das Städte und Gemeinden verbindet. Zu erkennen an der rot-weißen Beschilderung. An **Kreuzungspunkten** weisen die Pfeil- oder Zielwegweiser (BILD) dir den Weg. Hier befindet sich auch das Routenlogo mit dem grünen Fahrrad. Auf dem langen Schild wird dir angezeigt, wie weit ein Ziel entfernt ist und in welcher Richtung. Die obere Angabe ist das Fernziel, die untere das Nahziel.

Das kleine Schild mit Pfeil und Fahrrad ist der Zwischenwegweiser, der die Fahrtrichtung beschreibt. Führen Radwege nur in eine Richtung, dann zeigt dir der rechteckige **Zwischenwegweiser** in regelmäßigen Abständen an, dass du dich auf dem richtigen Weg befindest.

## Zusätzlich liegen die Touren entweder

- ▶ auf dem **Knotenpunktsystem**, bei dem du den Nummern der angezeigten Knotenpunkte auf der Strecke folgen musst,
- ▶ oder auf der **Hohe Mark RadRoute**. Hier folgst du dem grünen Fahrrad, das auf der Beschilderung abgebildet ist.

Was bleibt denn da noch von uns zu wünschen? **Allzeit gute Fahrt!**





# Koffie met Gebak-Tour

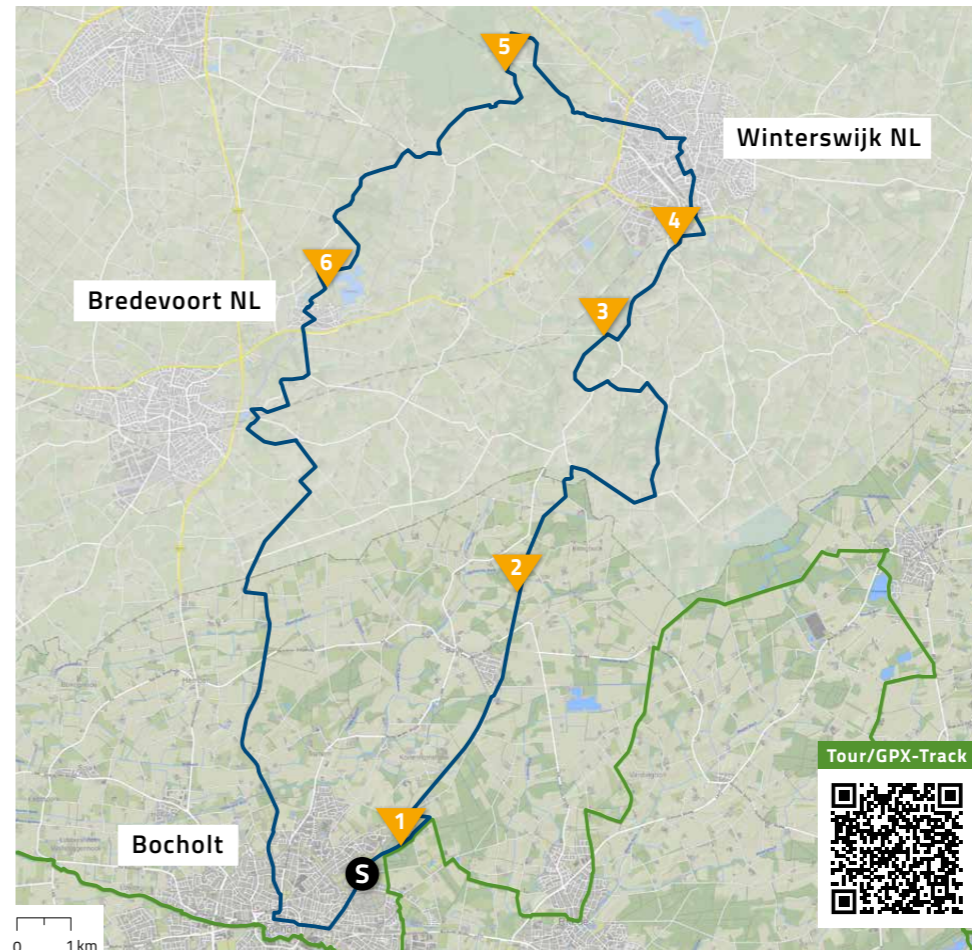
Wenn der Weg das Ziel sein soll, dann ist unsere Sterntour N° 5 aus Bocholt die erste Wahl. Ein Streckengenuss mit toller Nachbarschaft!

Anders als alle anderen Strecken, ist unsere schöne Tagestour von Bocholt in die Niederlande, denn hier ist die Landschaft der Hauptdarsteller. Du siehst wunder-volle Natur mit ganz idyllischen Pättkes, exotischen Tieren und die typisch niederländische Landschaft: ganz viel Grün, kleine Bäche und eine Wassermühle.

## Streckeninfo

**Route:** Bocholt - Winterswijk NL - Bredevoort NL - Bocholt

↔ ca. 54 km   ↗ 160m   ↘ 160m   ⌚ ca. 3:30h




## Routenführung

**S Start und Ziel:** Parkplatz Unter den Eichen 33, 46397 Bocholt, direkt am Euregius-Gymnasium

**Hinweis zur Route und Beschilderung:**  
 Fahre vom Parkplatz nordöstlich auf die Wiener Allee bis zum Knotenpunkt.  
 Folge ab Bocholt den Knotenpunkten 97 – 35 – 36 – 5 – 28 NL – 27 NL – 30 NL – 21 NL – 20 NL – 14 NL – 6 NL – 13 NL – 12 NL – 17 NL – 45 NL – 47 NL – 25 NL – 72 NL – 29 NL – 40 – 37 – hier Richtung Knotenpunkt 43 vor Erreichen des Knotenpunktes am Bustreff links auf die Nobelstraße abbiegen, geradeaus über Kampenber- und Münsterstraße nach ca 1,1 km links abbiegen in die Blücherstraße, an deren Ende erreichst du den Startpunkt.

## Sehenswertes

- 1 Stadtwald mit Tiergehege
- 2 Wasserbüffel am Wegesrand
- 3 Bekendelle
- 4 Wassermühle Den Helder
- 5 Korenburgerveen
- 6 Bredevoort/De Slingeplas



# Grüne Pott-Tour

Naturparadiese in und mit Aussicht ... stille Oasen locken mit charmanten Bewohnern, die einfach die „Ruhe weg haben“. Und dann haben wir da noch eine kleine Herausforderung von 185 Metern eingebaut ...

Viel Information, ein wenig Kunst, viel Wasser und ganz viel Grün. So lässt sich diese Tour de Pott am einfachsten beschreiben. Verblüfftes Staunen ob der gesamten „Grünlichkeit“ inbegriffen.

## Streckeninfo

**Route:** Dinslaken/Oberlohberg - Bottrop - Dinslaken/Oberlohberg

↔ ca. 37 km   ↗ 320m   ↘ 320m   ⌚ ca. 2:45 h



## Routenführung

**S Start und Ziel:** Parkplatz am Waldfriedhof, Bergerstraße 359, 46539 Dinslaken

**Hinweis zur Route und Beschilderung:** Fahre vom Parkplatz zur Hauptstraße (Bergerstraße) und biege dort links ab Richtung Osten. Die nächste Möglichkeit links führt dich auf das Knotenpunktnetz. Folge ab hier den Knotenpunkten 74 – 18 – 17 – Abstecher zur Halde Haniel Richtung 16. Für einen Abstecher zur Halde Haniel fahre in Richtung Knotenpunkt 16. Du fährst (leicht zu übersehen!) zwischen zwei Halden auf dem Gutsweg und biegt an einer kleinen Kreuzung rechts in Richtung Knotenpunkt 74, nach 3,5 km verlässt du das Knotenpunktsystem und bleibst auf der Bergstraße zum Parkplatz am Bergfriedhof.

## Sehenswertes

- 1 Heidhofsee
- 2 RVR-Besucherzentrum Heidhof
- 3 Pflingstsee
- 4 Heidesee
- 5 Abstecher: Halde Haniel
- 6 Hiesfelder Wald mit Rotbach



# Kleeblatt-Tour

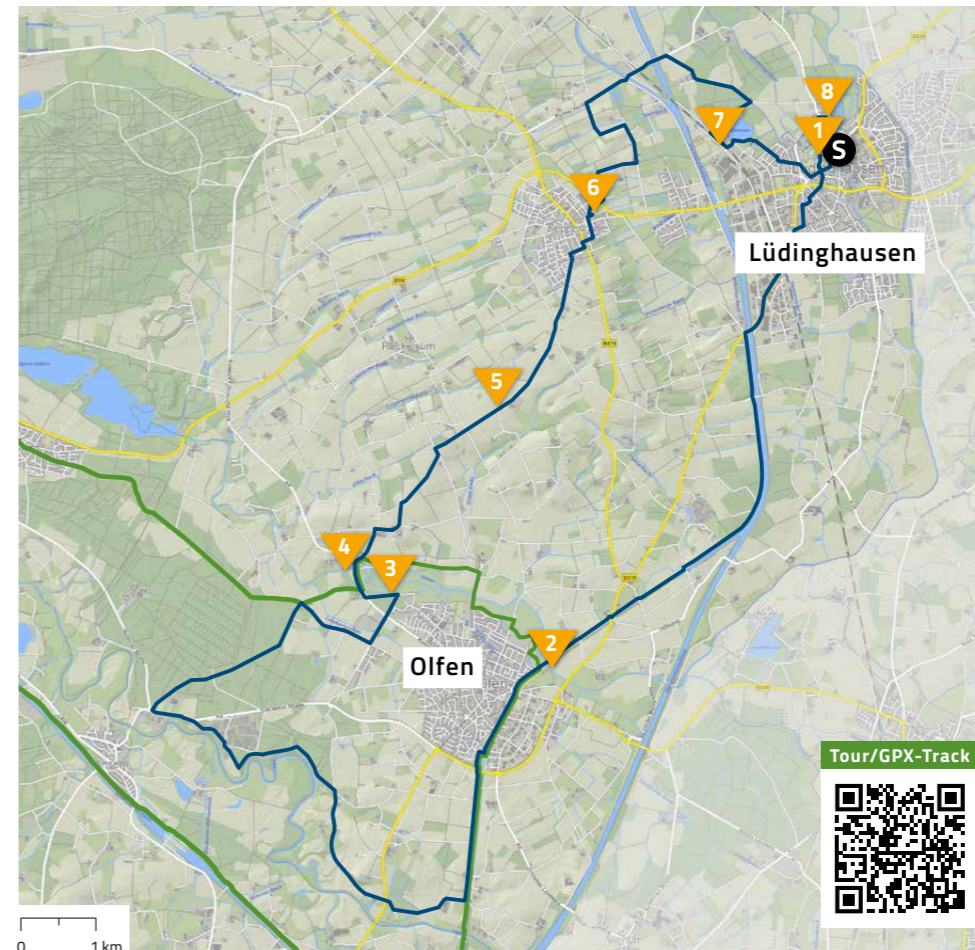
**Vorhersage: Wildromantisch bis zauberhaft, Raritäten und Pioniergeist, historische Architektur und Abenteuer Bildung. Von allem etwas und eine gute Mischung!**

Diese tolle Tagestour ist unser Tipp für dich aus Lüdinghausen. Ein Naturgenuss der besonderen Art. Durch Alleen geht es und an schönen Tieren vorbei. Mit Wasserburgengenuss und Röschenflair, Spitzenarchitektur dazu jede Menge Wasser. Alles ist möglich auf dieser Tour um Lüdinghausen und Olfen. Ruhezeiten inbegriffen!

## Streckeninfo


**Route:** Lüdinghausen - Olfen - Lüdinghausen

↔ ca. 41km   ↗ 170m   ↘ 170m   ⌚ ca. 2:45h












## Routenführung

**S Start und Ziel:** Parkplatz Steverstraße 14-22, 59348 Lüdinghausen

**Hinweis zur Route und Beschilderung:**  
 Folge dem Kleeblatt-Routenlogo mit der 3 in der rot-weißen Radwegbeschilderung.

## Sehenswertes

-  1 Burg Lüdinghausen
-  2 Dreibogenbrücke Olfen
-  3 Poitou-Esel, Heckrinder und Störche
-  4 Picknickplatz Füchtelner Mühle an der Stever
-  5 Alleen von Buchen und Eichen
-  6 Seppenrader Rosengarten
-  7 Biologisches Zentrum Kreis Coesfeld
-  8 Burg Vischering



# Wassererlebnis-Tour

RadWandelei zwischen Land und Wasser. Rauschende und stille Gewässer, entspannte Fahrt durch friedliche Natur. Lebensräume für den Einen und den Anderen.

Das ist Urlaub! Idyllische Seen, satte Wiesen, kleine Bäche und wertvolle Naturlandschaften mit selten gewordenen Tier- und Pflanzenarten. Lass dich begleiten vom Vogelgezwitscher und Froschquaken, begegne Störchen oder Schwänen mit ihren Jungtieren. Genieße die Ruhe und Entspannung auf dieser Tour.

## Streckeninfo

**Route:** Haltern am See - Reken - Hausdülmen - Haltern am See

↔ ca. 41 km    ↗ 260m    ↘ 260m    ⌚ ca. 2:45h



## Routenführung

**S Start und Ziel:** Parkplatz Hullerner Str. 28, 45721 Haltern am See

**Hinweis zur Route und Beschilderung:** Folge vom Parkplatz aus der Beschilderung zum Knotenpunkt 74. Ab dem Knotenpunkt 74 folgst du der rot-weißen Radwegbeschilderung Richtung Reken. Nach dem ehemaligen Truppenübungsplatz Geisheide biegst du an der Schutzhütte rechts ab und folgst dem Radroutenlogo H2 über Hausdülmen bis nach Sythen. Dann geht es weiter Richtung Haltern am See. Folge zunächst dem Radroutenlogo H1 bis zum Halterner Stausee und biege dort rechts ab, dem Logo H6 folgend bis zum Ausgangspunkt.

## Sehenswertes

- 1 Truppenübungsplatz Geisheide
- 2 Torfvennteich
- 3 Teiche in der Heubachniederung / Oedlerteich
- 4 Silbersee III
- 5 Sythener Wassermühle
- 6 Halterner Stausee
- 7 Abstecher: Blaues Klassenzimmer





# Storchen-Tour

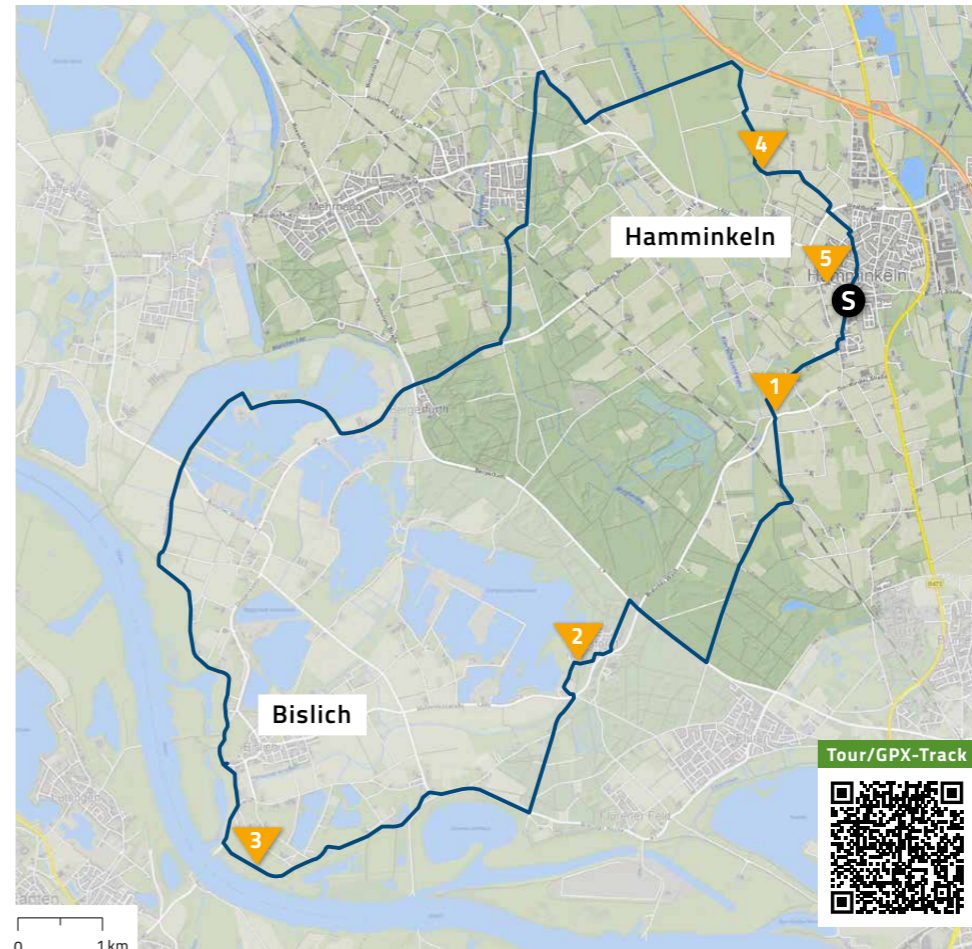
Typisch Niederrhein und von seiner allerschönsten Seite. Auf keinen Fall Picknickkorb und Fotoapparat vergessen! Prallgefüllte Tour mit:

1. Ländlichen Spezialitäten, 2. natürlicher Rarität,
3. einem Schloss, 4. einem Deich, 5. Störchen und Nestern, 6. Streuobstwiesen mit Sitzgelegenheit,
7. einem Zeugnis bäuerlichen Lebens. Alles aufgezählt? Wir denken, du solltest dir diese Tagestour mit niederrheinischem Flair zwischen leichtgängigen Fahrradstraßen und Kopfweiden-Idylle unbedingt gönnen.

## Streckeninfo

**Route:** Hamminkeln - Bislich - Hamminkeln

↔ ca. 34 km   ↗ 100m   ↘ 100m   ⌚ ca. 2:00h



## Routenführung

**S Start und Ziel:** Parkplatz Marienplatz 2, 46499 Hamminkeln

**Hinweis zur Route und Beschilderung:**  
Du biegest vom Marienplatz rechts ab auf die Diersfordter Straße. Nun befindest du dich auf dem Radverkehrsnetz bis zum Knotenpunkt 6 - 11 - 33 - 32 - 36 - 35 - 34 - 7 - 6. Von hier geht es auf der Diersfordter Straße zurück bis zum Marienplatz.

## Sehenswertes

- 1 Picknickplatz
- 2 Diersfordter Schloss
- 3 Deich am Rhein
- 4 Storchennest Kesseldorf
- 5 Obst-Lehrgarten Streuobstwiese von Nahmen (mit Sitzgelegenheiten!)



# Bahntrassen-Tour

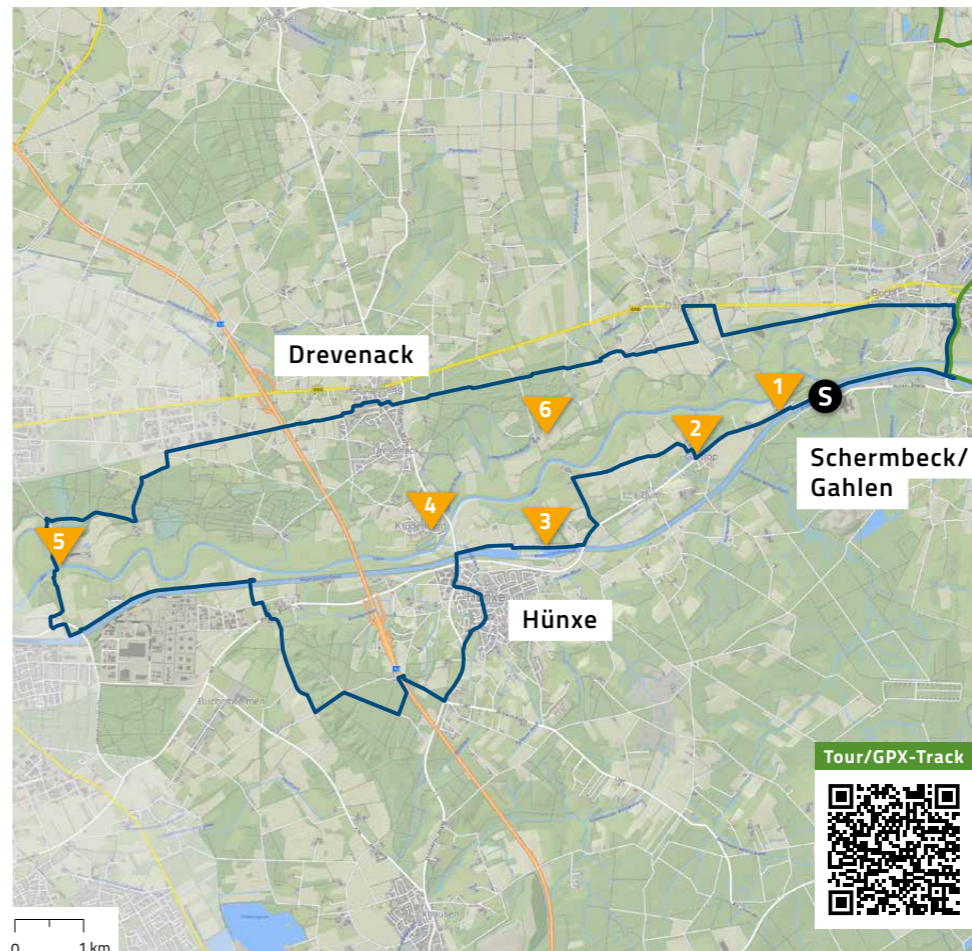
Noch immer ziehen alte Geschichten in den Bann. SpurenSucherTour entlang hübscher Gewässer – und wer mag, der kann sich auch aktiv beteiligen ...

Stille Wasser, üppige Wälder und grüne Wiesen – das sind deine ständigen Begleiter auf dieser Tagestour. Fahre entspannt auf alten Bahntrassen, entdecke historische Gemäuer für den Blick in Vergangenes und wachse über dich hinaus, wenn du mit eigener Kraft die Lippe überquerst. Abwechslung, die dich begeistern wird – zwischen Hünxe, Drevenack und Schermbeck/Gahlen.

## Streckeninfo

**Route:** Hünxe - Drevenack - Schermbeck/Gahlen - Hünxe

↔ ca. 43 km    ↗ 150m    ↘ 150m    ⌚ ca. 3:00h



## Routenführung

**S Start und Ziel:** Parkplatz an der Kanalbrücke, Gahlener Straße 157, 46569 Hünxe

**Hinweis zur Route und Beschilderung:** Starte direkt am Kanal und fahre in Richtung Westen. Folge der rot-weißen Beschilderung bis zum Knotenpunkt 76 – 75 – 68 – 91 – 69 – 70 – 66 – 26 – 25 – 23 – 22 – 21 – 18 – 20 – 71 – 76. Von hieraus zurück zum Parkplatz.

## Sehenswertes

- 1 Wesel-Datteln-Kanal
- 2 Schloss Gartrop mit Wassermühle
- 3 Schleuse Hünxe
- 4 Abstecher: Krudenburg
- 5 Lippefähre Quertreiber
- 6 Drevenacker Dünen mit einem Abstecher zu den Loosenberge



# RevierRoute – Landpartie

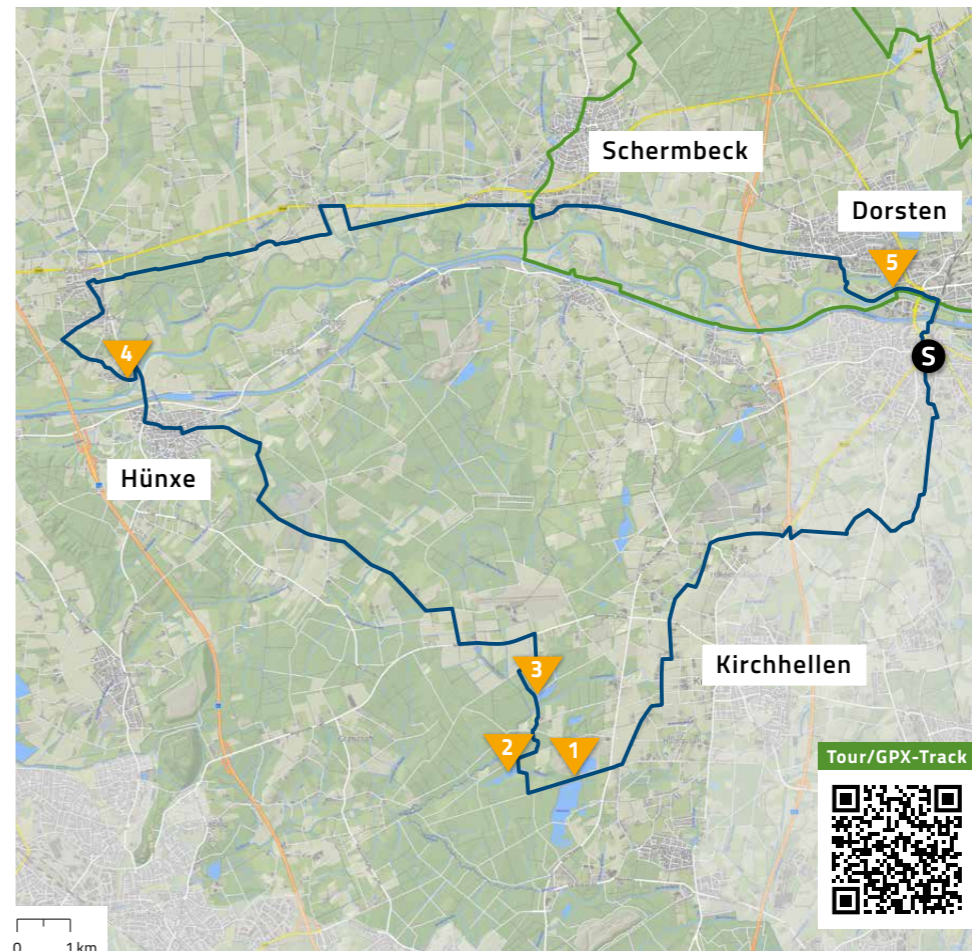
Höfe, Heiden, Zechen-Romantik, Naturparadiese ... Inhaltsreiche RevierRoute, natürlich idyllisch ...

Eine Hommage an die Folgelandschaft des nördlichen Ruhrgebiets und eine außergewöhnliche Tour. Mit Ländlichkeit, die in die „Oase des Ruhrgebiets“ hineinführt, dann inmitten der Fläche Spuren von einstiger Industrieschönheit und dann wieder wunderbare See-Romantik. Alles zum Genau-Hinschauen.

## Streckeninfo

**Route:** Dorsten - Bottrop - Hünxe - Schermbeck - Dorsten

↔ ca. 53 km    ↗ 170m    ↘ 170m    ⌚ ca. 3:15h



## Routenführung

**S Start und Ziel:** P+R Parkplatz am Bahnhof Dorsten, Auf der Bovenhorst 12, 46282 Dorsten

**Hinweis zur Route und Beschilderung:**  
 Folge vom Parkplatz der Beschilderung zum Knotenpunkt 66 – 18 – 74 – 92 – 91 – 68 – 24 – 23 – 22 – 21 – 18 – 20 – 19 – 93 – Bf.

## Sehenswertes

- 1 Heidesee
- 2 Pflingstsee
- 3 Heidhofsee
- 4 Krudenburg
- 5 Lippedeich



# Rhein-Auen-Schleife der Römer-Lippe-Route

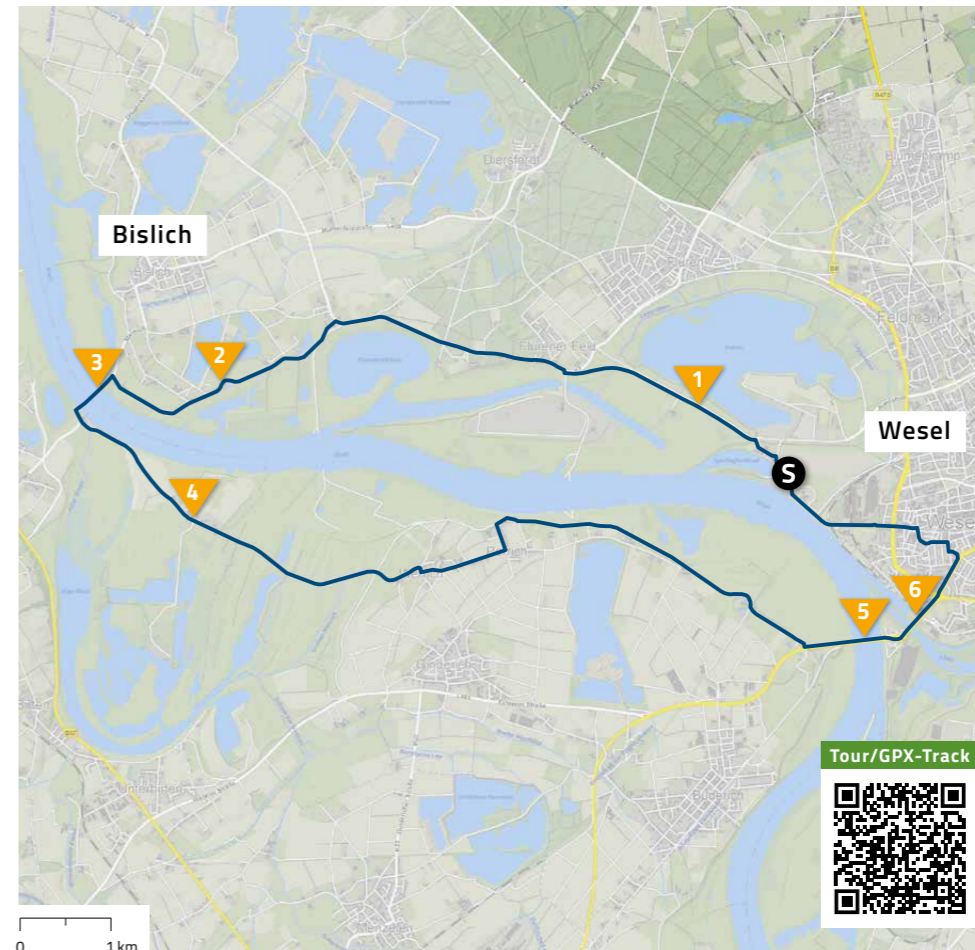
Römer-Lippe Historienrunde in Kürze: entlang Vater Rhein – ein Stück jedenfalls; vorbei an Orten großer Geschichte, die Bekanntes und Unbekanntes verraten.

Eindrucksvoll, bemerkenswert, und außergewöhnlich kannst du Stadtgeschichte und Baukunst aus alter Zeit im Kontext der Moderne erleben. Den Fluss immer im Blick durch wunderschöne Landschaft bis zu einer alten Fährverbindung ...

## Streckeninfo

**Route:** Wesel - Bislich - Xanten - Wesel

↔ ca. 25 km   ↗ 60 m   ↘ 60 m   ⌚ ca. 1:30h



## Routenführung

**S Start und Ziel:** Parkplatz Rheinpromenade 11, 46487 Wesel

### Hinweis zur Route und Beschilderung:

Diese Tour eignet sich nur von Mai bis Oktober, wenn die Fähre Keer Tröch II in Betrieb ist! Bitte Fahrzeiten beachten (<https://www.bislich.de/content/personenfahre-keer-troech-ii>)!

Starte vom Parkplatz aus mit Blick auf den Rhein nach Westen/rechts und folge der rot-weißen Beschilderung bis zum Knotenpunkt 32. Ab hier folge den Knotenpunkten 36 – Fähre – 37 – 59 – 60 – 65 – 31 – 32

## Sehenswertes

- 1 Auesee
- 2 Rheindeich
- 3 Personenfähre Keer Tröch II
- 4 Bislicher Insel
- 5 Niederrheinbrücke Wesel
- 6 Lippemündung



# Stadt-Land-Fluss-Tour

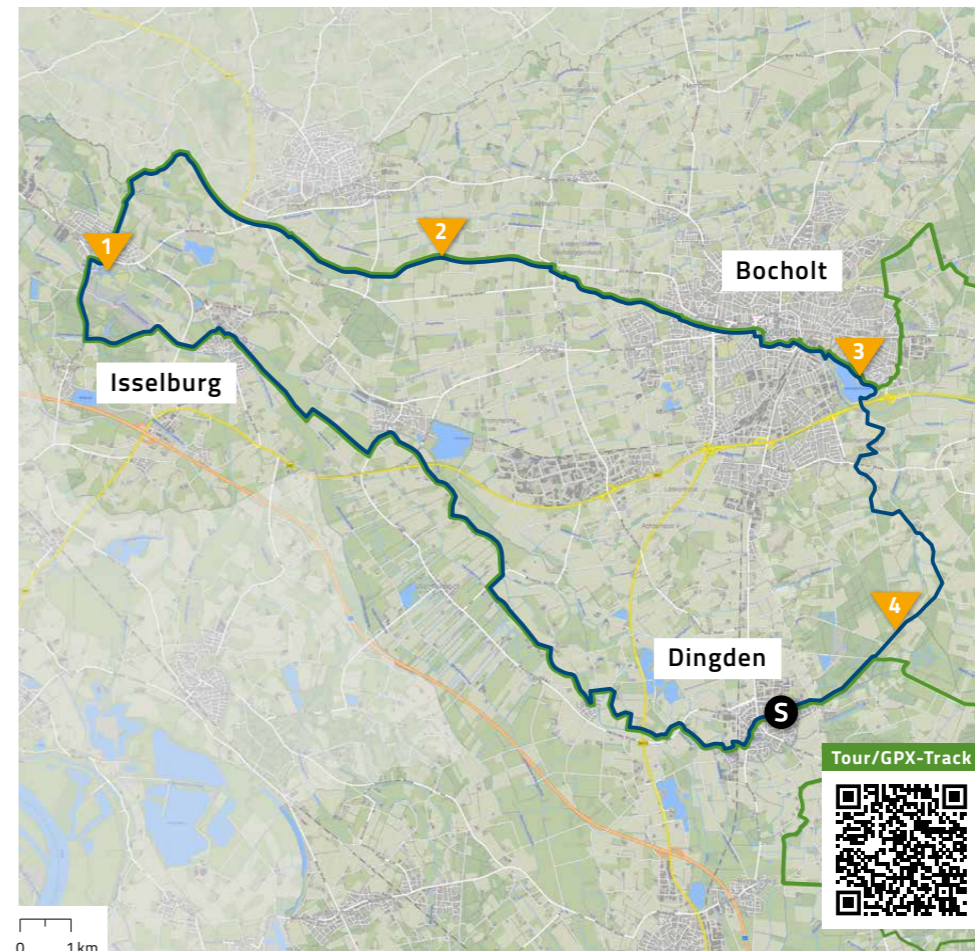
Allerlei natürliche Augenschmeicheleien und feinste Verbindung verspricht diese fabelhafte Runde.

Du willst ganz viel Natur und ein kleines bisschen urbanes Flair in deine RadReise einbauen? Vielleicht etwas Wasser dazwischen und wenn es geht auch ein wenig Geschichte ... Das wäre alles? Bitte schön: Gibt es auf dieser Tour zwischen Bocholt, Dingden und Isselburg.

## Streckeninfo

**Route:** Dingden - Isselburg - Bocholt - Dingden

↔ ca. 51 km    ↗ 130m    ↘ 130m    ⌚ ca. 3:00h



## Routenführung

**S Start und Ziel:** Krectinger Str. 30, 46499 Hamminkeln (Parkplatz Gesamtschule gegenüber Freibad)

**Hinweis zur Route und Beschilderung:** Biege vom Parkplatz aus rechts ab Richtung Dingden und fahre bis zum Kreisverkehr. Ab hier Richtung Knotenpunkt 3 und folge dann den Knotenpunkten 2 – 1 – 20 – 49 – 62 – 19 – 43 – 44 – 65 – 41 – 54 – 18 – 31 – 47 – 43 – 55 – 42 – 51 – 53 – 21. Von hier aus geradeaus weiter zurück zum Ausgangspunkt.

## Sehenswertes

- 1 Wasserburg Anholt
- 2 Bocholter Aa
- 3 Aasee
- 4 Dingdener Heide



# Tour der Natürlichkeiten

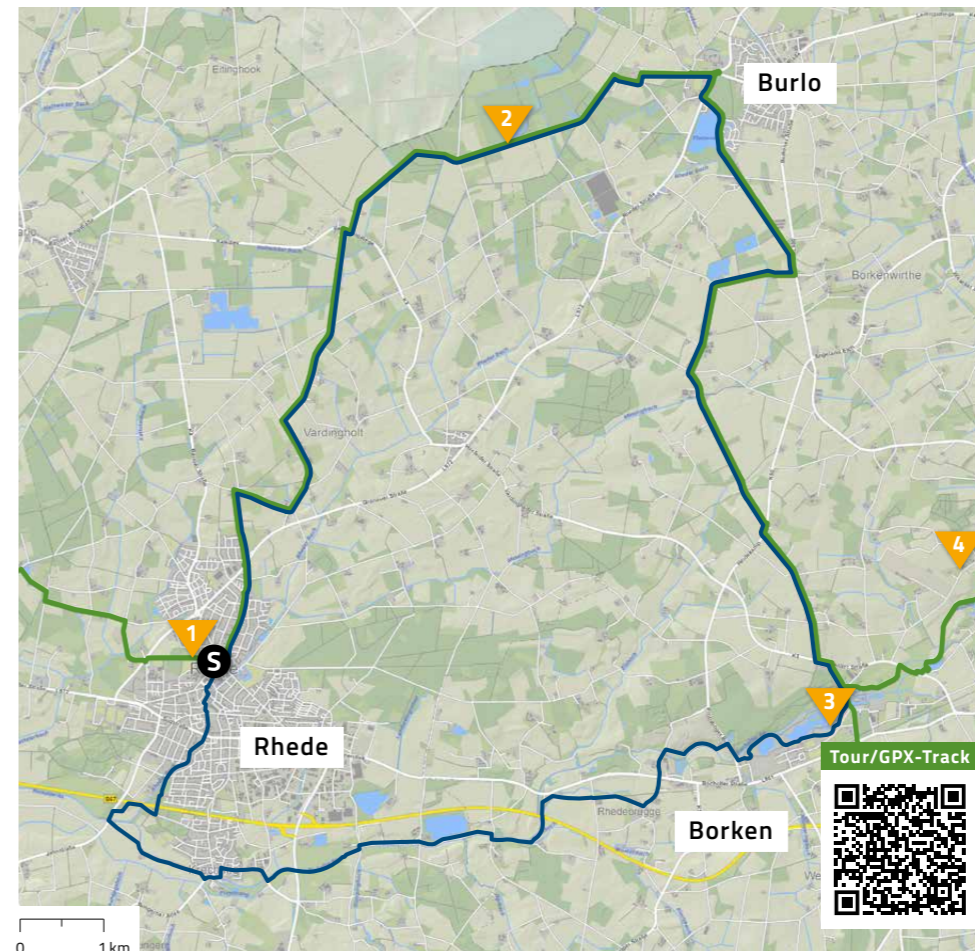
**Moore und Seen, Naturschutzgebiet und Quelle, Tiere zu Land und zu Wasser ...**

Nicht zu lang und nicht zu kurz ist diese Runde und vollgespickt mit natürlichen Überraschungen. Da erschließen sich dir Landschafts(t)räume aller Art zwischen Rhede, Burlo und dem Pröbstingsee. Diese jetzt mal nur kurz aufzuzählen, das wäre einfach zu schade. Deshalb: losradeln und selbst erleben ...

## Streckeninfo

**Route:** Rhede - Burlo - Borken - Rhede

↔ ca. 35 km    ↗ 90 m    ↘ 90 m    ⌚ ca. 2:30 h



## Routenführung

**S Start und Ziel:** Parkplatz Kettelerstraße 9, 46414 Rhede

**Hinweis zur Route und Beschilderung:**  
Du fährst auf der Kettelerstraße in Richtung Norden, biegst links ab auf „Auf der Kirchwiese“ und direkt wieder rechts auf „Hohe Straße“ ab. Fahre geradeaus, rechts an der Kirche vorbei zum Knotenpunkt 56 vor der Kirche. Folge ab hier den Knotenpunkten 34 – 17 – 35 – 25 – 15 – 60 – 59 – 57 – 55 – 54 – 52 – 56

## Sehenswertes

- 1 Bürgerpark Rhede/Alter Friedhof
- 2 NSG Burlo-Vardingholter Venn
- 3 Pröbstingsee Borken
- 4 Abstecher: NSG Lünsberg



# Ländliches und Historisches

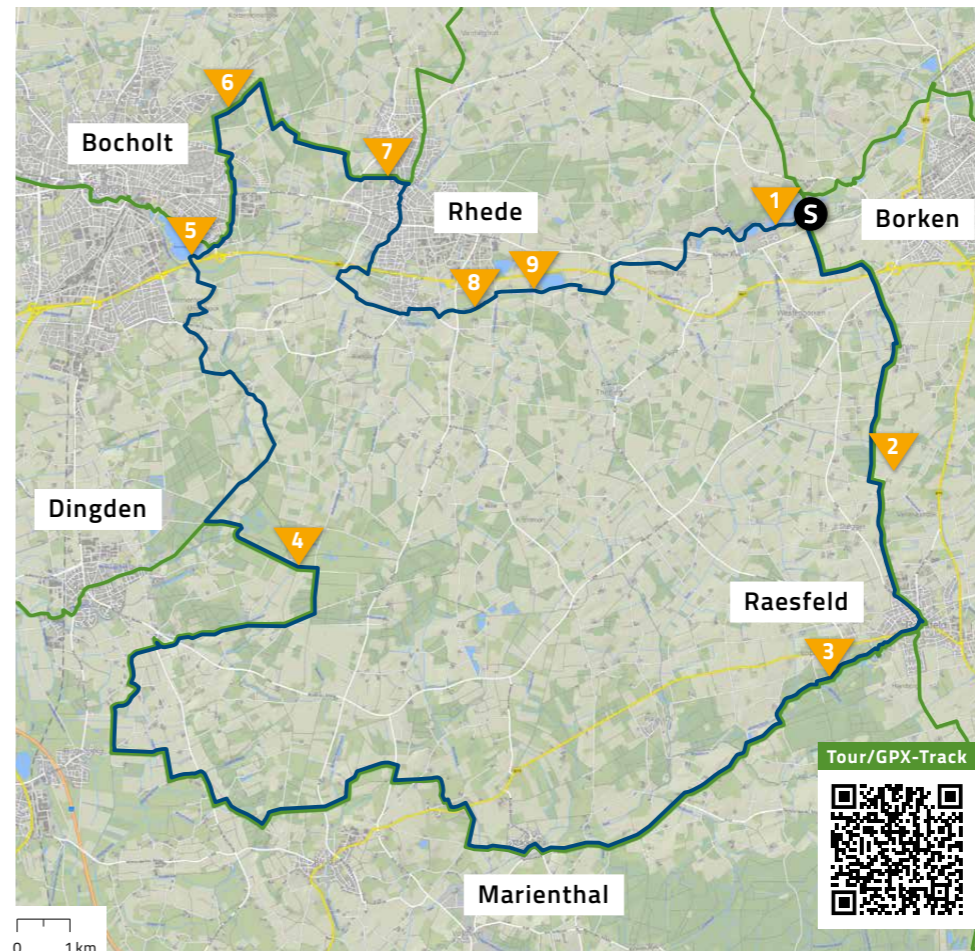
Es ist ein bisschen wie morsen auf dieser Runde: erst entlang der Knotenpunkte, dann über die Hohe Mark RadRoute, dann wieder Knotenpunkte, dann Hohe Mark RadRoute ...

Wenn du vom Strecke machen einfach nicht genug bekommen kannst, dann darfst du dich hier so richtig aus-toben – und bekommst dazu noch hübsche Begleitung: Heide und Seen, Park und Quelle und natürlich Wald ... und auf dem Rückweg geht's auch noch am Fluss entlang. Perfekt!

## Streckeninfo

**Route:** Borken - Raesfeld - Marienthal - Dingden - Bocholt - Rhede - Borken

↔ ca. 71 km    ↗ 240m    ↘ 240m    ⌚ ca. 4:30h



## Routenführung

**S** **Start und Ziel:** Pröbstinger Allee, 46325 Borken, am Knotenpunkt 60

**Hinweis zur Route und Beschilderung:**  
 Folge den Knotenpunkten 59 – 58 – 62 – 63 – 64 – 12 – ab hier dem Routenlogo der Hohe Mark RadRoute (grünes Fahrrad) folgen bis du auf die Krectinger Straße triffst – dort rechts abbiegen und wieder den Knotenpunkten folgen 21 – 53 – 51 – 97 – 56 – 52 – 54 – 55 – 57 – 59 – 60

## Sehenswertes

- 1 Pröbstingsee Borken
- 2 Isselquelle
- 3 Tiergarten Schloss Raesfeld
- 4 Dingdener Heide
- 5 Aasee
- 6 Stadtwald mit Tiergehege
- 7 Bürgerpark Rhede/Alter Friedhof
- 8 Bocholter Aa
- 9 Versunken Bokelt



# Lauter altes Zeug-Tour

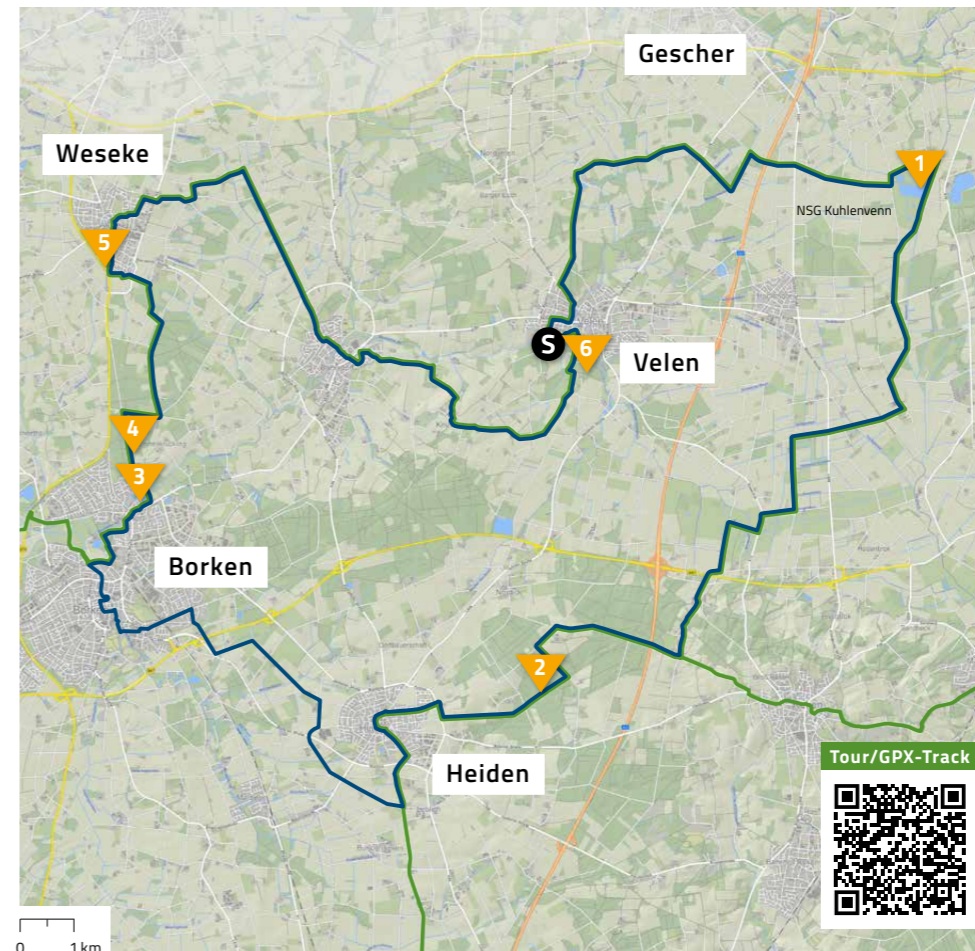
Manches steht schon lange da, manches ist sehr lange gewachsen, manches vor sehr langer Zeit geplant und angelegt ... und heute kannst du es bestaunen.

Bist du Liebhaber von Historie und alten Schätzen? Da gibt's mündlich Überliefertes um die Burg Gemen, bedeutende Natur und Barockes vom Baumeister im Tiergarten Velen, dazu Zeugnisse aus alter Zeit im Apothekergarten Weseke. Als Extra: eine wunderbare Stille, um das alles zu genießen.

## Streckeninfo

**Route:** Velen - Gescher - Heiden - Borken - Weseke - Velen

↔ ca. 69km    ↗ 210m    ↘ 210m    ⌚ ca. 4:15h



## Routenführung

**S** **Start und Ziel:** Landsbergallee 50, 46342 Velen

**Hinweis zur Route und Beschilderung:**  
Du biegst vom Parkplatz rechts ab und folgst dem Radwegenetz bis zum Knotenpunkt 76 - 77 - 78 - 79 - 55 - 70 - 67 - 65 - 27 - 38 - 39 - 33 - 61 - 56 - 74 - 28 - 29 - 73 - 71 - 72. Von hier aus fährst du weiter in Richtung Knotenpunkt 76 und erreichst den Ausgang Parkplatz.

## Sehenswertes

- 1 NSG Kuhlennenn
- 2 Düwelsteene
- 3 Wasserburg Gemen
- 4 Sternbusch Borken-Gemen
- 5 Apothekergarten & Geologischer Garten Weseke
- 6 Historischer Tiergarten Velen





# Schöne Aussichten

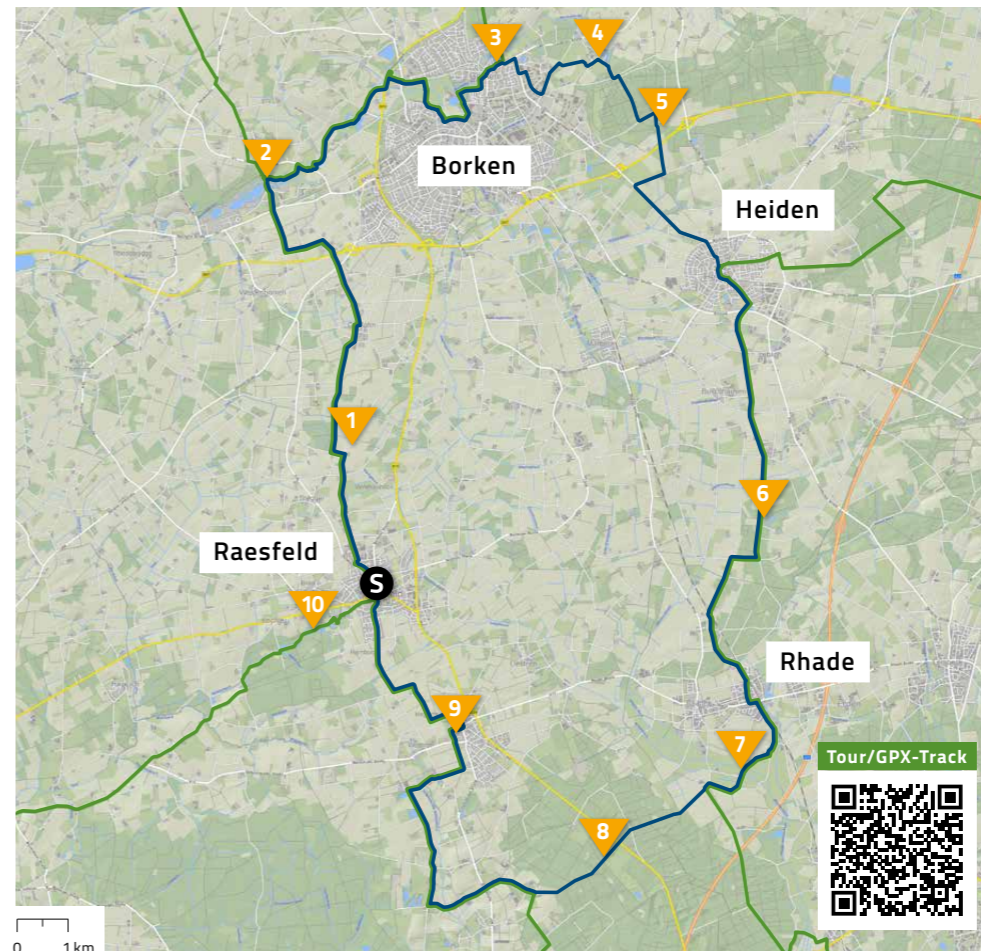
Was gibt es denn hier zu sehen? Vor allem viel Wasser und alles was man so damit in Verbindung bringen kann. Tiere sind auch dabei – auch Hirsche. Und ein großes Wasserschloss ...

Außergewöhnliche Runde, doch genau das macht die Sache so richtig spannend für dich: Ein Naturschutzgebiet nach dem anderen – alles idyllisch gelegen. Traumschöne Gewässer, schwer geschichtsträchtige Orte und ganz viel Tierbeobachtung liegen auf deiner Strecke.

## Streckeninfo

**Route:** Raesfeld - Borken - Heiden - Rhade - Raesfeld

↔ ca. 55 km   ↗ 190m   ↘ 190m   ⌚ ca. 3:30h




## Routenführung

**S Start und Ziel:** Parkplatz Südring 98, 46348 Raesfeld

**Hinweis zur Route und Beschilderung:** Nehme am Parkplatz links vorbei das „Freiter Pättken“ bis zum Rathaus und folge dann den Knotenpunkten 64 – 63 – 62 – 58 – 59 – 60 – 75 – 56 – ab hier Richtung KP 74 bis zur Wassersburg Gemen – ab hier Radwegebeschilderung Richtung Heiden – in Heiden Richtung KP 27 fahren – 26 – 25 – 37 – ab hier Radwegebeschilderung Richtung Erle/Scherbeck – weiter Richtung KP 14 – 64. Über das „Freiter Pättken“ zurück zum Parkplatz.

## Sehenswertes

- 1 Isselquelle
- 2 Pröbstingsee Borken
- 3 Wasserburg Gemen
- 4 Teiche am Homborn
- 5 NSG Lünsberg
- 6 NSG Kranenmeer Heiden
- 7 Rhader Wiesen
- 8 Üfter Mark und Aussichtskanzel
- 9 Femeiche Erle
- 10 Abstecher: Wasserschloss Raesfeld und Tiergarten



# Lieblingsplätze-finden-Tour

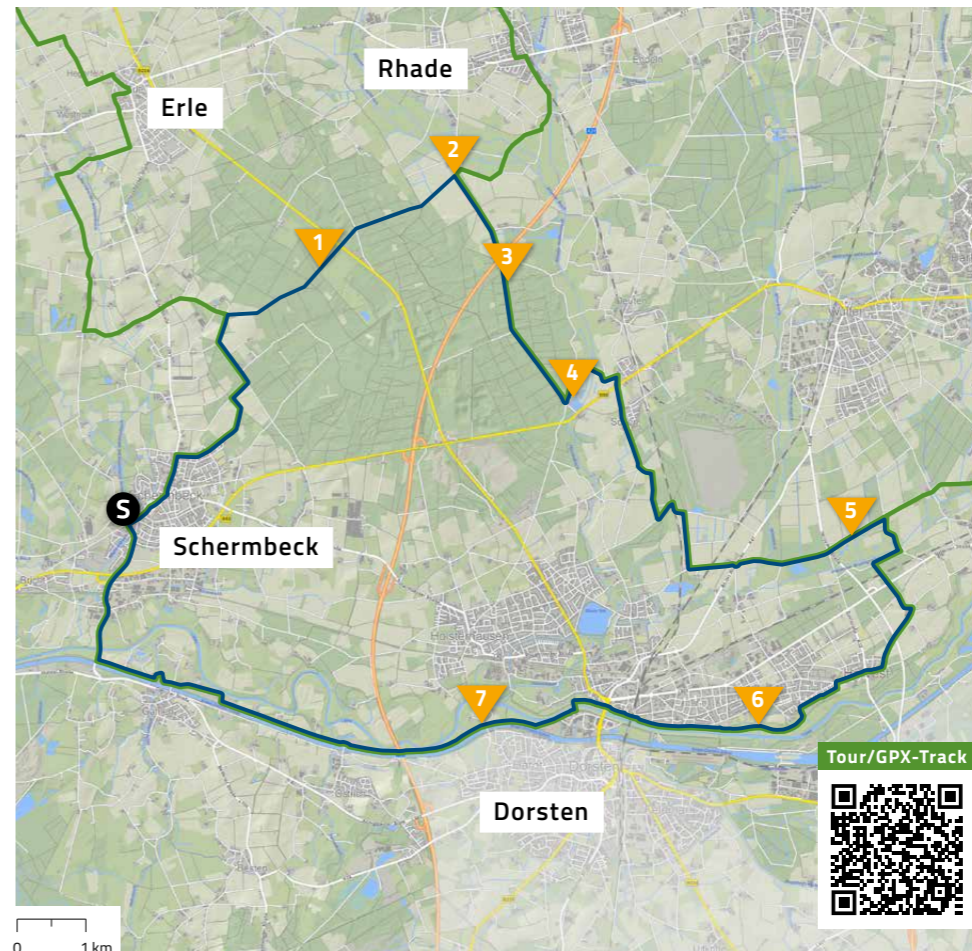
**Rundradelei mit Suchtpotenzial! Bei all den hübschen Fleckchen ist es aber auch sehr schwer zu widerstehen. Und so ist schon während der Runde klar: Hier ist Wiederkommen angesagt.**

Ein bisschen das Fernweh schüren oder auch die Romantik. Alles möglich auf dieser RadRundReise! Der Wesel-Datteln-Kanal entführt in die große weite Welt, Naturschutzgebiete, Dünen und Moore zeigen die zauberhaften Welten der oftmals kleinen Dinge und die Romantik der Flusssaue oder die der alten Mühle sprechen Bände ...

## Streckeninfo

**Route:** Schermbeck - Erle - Rhade - Dorsten - Schermbeck

↔ ca. 38km    ↗ 120m    ↘ 120m    ⌚ ca. 2:30h



## Routenführung

**S Start und Ziel:** Parkplatz hinter dem Rathaus, Weseler Str. 2, 46514 Schermbeck

**Hinweis zur Route und Beschilderung:**  
Du biegest vom Parkplatz links auf den Lichtenhagen und direkt wieder links auf die Weseler Straße ab. Folge den Knotenpunkten 17 - 16 - 15 - Richtung 14 - an der Kreuzung Forsthausweg/Rhader Weg rechts abbiegen Richtung Rhade - später weiter Richtung Dorsten/Hervest + KP 67 - 72 - 71 - 20 - 18 - 17

## Sehenswertes

- 1 Aussichtskanzel Üfter Mark
- 2 NSG Rhader Wiesen
- 3 NSG Witte Berge und Deutener Moore
- 4 Tüshaus Mühle
- 5 NSG Hervester Bruch
- 6 Lippe
- 7 Wesel-Datteln-Kanal



# Vom Wasser bis zur Heide-Tour

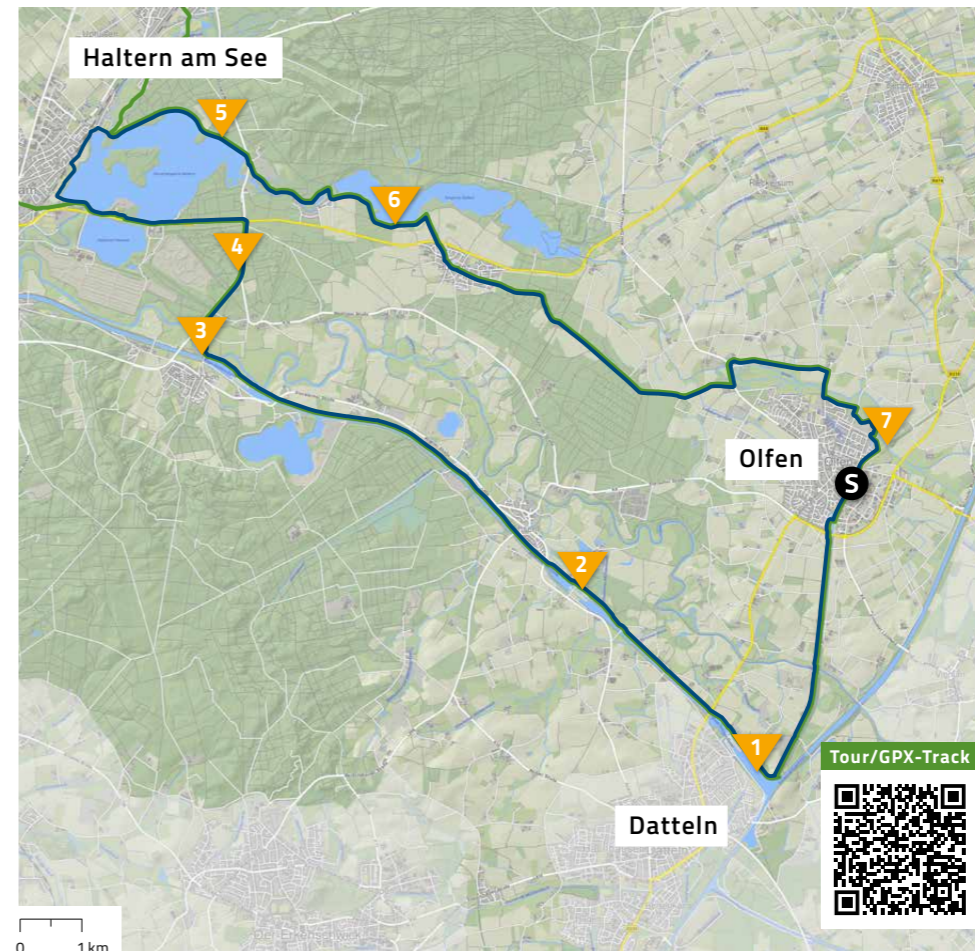
Wasserlandschaft, Auenlandschaft, Heidelandschaft. Kühl und zauberhaft, überraschend und geheimnisvoll – und besonders schön anzusehen ...

Von einem Ort zum anderen ... mit schimmernden Gewässern für Freunde des kühlen Nass, Örtlichkeiten zum Hingucken, Hinhocken und hin- und weg sein. Als Kontrast präsentieren wir eine mystische Heidelandschaft ... Schöne Aussichten!

## Streckeninfo

**Route:** Olfen - Datteln - Haltern am See - Olfen

↔ ca. 43km    ↗ 140m    ↘ 140m    ⌚ ca. 2:45h



## Routenführung

**S** **Start und Ziel:** Parkplatz Kirchstr. 30, 59399 Olfen

**Hinweis zur Route und Beschilderung:**  
 Fahre vom Parkplatz aus östlich auf den Damm und dann südlich Richtung Knotenpunkt 36. Folge weiter den Knotenpunkten 33 – 55 – 34 (oder Du biegst vorher ab und nimmst die Lippefähre Maifisch) – 18 – 15 – 22 – 32 – 98 – 2 – 50 – 36 und zurück zum Parkplatz.

## Sehenswertes

- 1 Datteler Meer
- 2 Schleuse Ahsen
- 3 Lippefähre Maifisch
- 4 NSG Westruper Heide
- 5 Halterner Stausee
- 6 Hullerner Stausee
- 7 Steveraue Olfen



# Andere Welten-Tour

Natur und Geschichte und Orte, die im Gedächtnis bleiben. Zum Ansehen und Umsehen, Kennenlernen und Wiederkommen.

Auf Kurs durch Wiesen und geschichtsträchtige Orte. In Heiden sind es die Düwelsteene und das Kranenmeer, in Raesfeld die Isselquelle und das historische Schloss Raesfeld und im Borkener Ortsteil Marbeck die alte Mühle Döring – eine abgegangene Burganlage. Wir wünschen dir spannende Unterhaltung!

## Streckeninfo

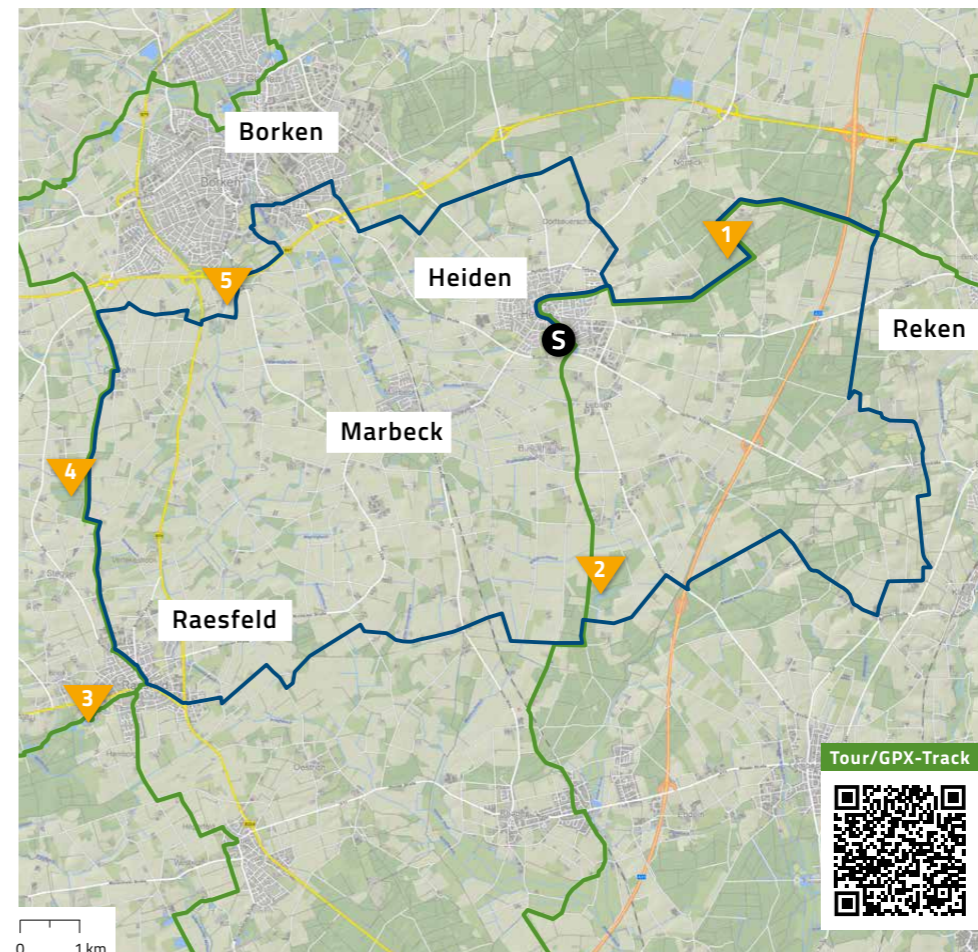
**Route:** Heiden - Reken - Raesfeld - Borken - Marbeck - Heiden

↔ ca. 56 km    ↗ 210m    ↘ 210m    ⌚ ca. 3:30h

## Routenführung


**S Start und Ziel:** Parkplatz Am Sportzentrum, 46359 Heiden

**Hinweis zur Route und Beschilderung:** Fahre vom Parkplatz nach links auf „Am Sportzentrum“, biege dann links auf die Lembecker Straße ab. Du befindest dich nun auf dem Knotenpunktnetz. Folge diesem bis zum Knotenpunkt 65. Weiter geht es – 67 – 57 – 26 – (fahre hier kurz zum Abstecher Kranenmeer: ca. 400 m). Weiter geht es zum Knotenpunkt 25 – 42 – 63 – (Abstecher Schloss Raesfeld über Knotenpunkt 64) – 62 – 58 – 40 – 61 – 33 – 39 – 65. Von hier aus in Richtung Knotenpunkt 27 zurück zum Parkplatz Lembecker Straße (rechts).



## Sehenswertes

- 1 Düwelsteene
- 2 Kranenmeer
- 3 Schloss Raesfeld
- 4 Isselquelle Raesfeld
- 5 Mühle Döring



# Historisch – Artesisch – Tierisch

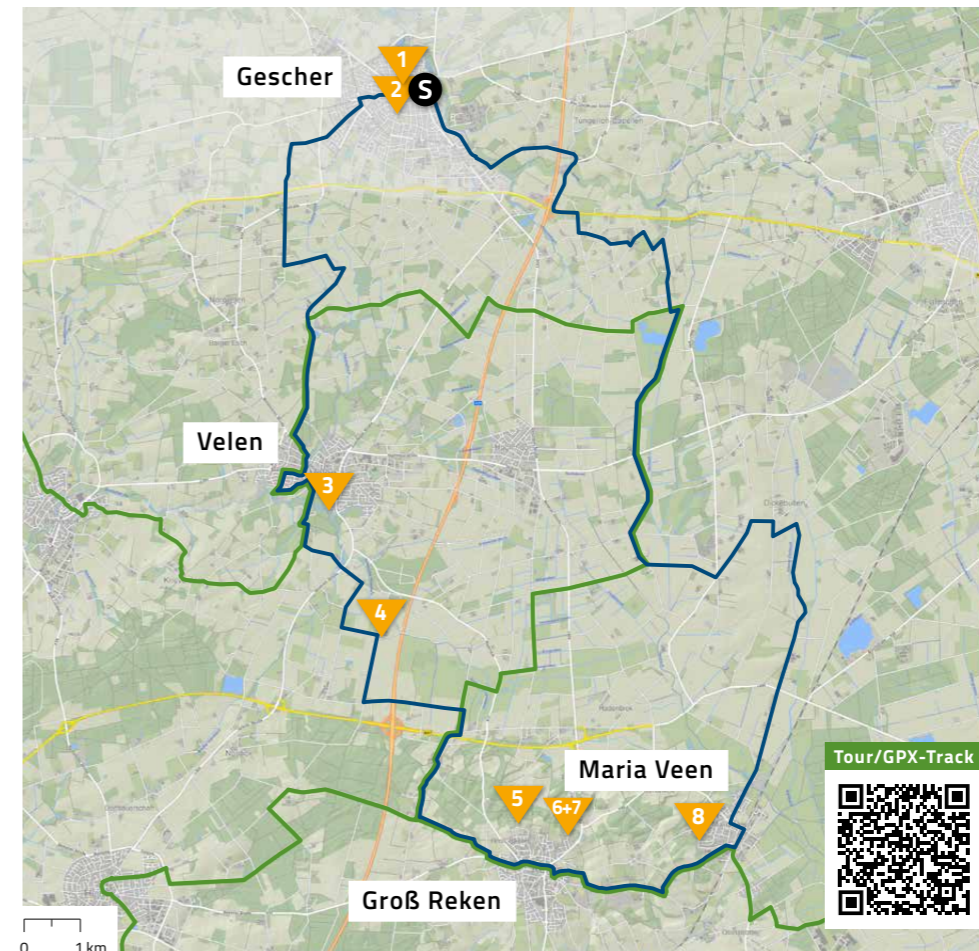
Barockes, Artesisches, Grandioses, Überliefertes, Informatives und Erlebnisreiches. Mal von ganz oben betrachtet und mal aus winziger Perspektive.

Altes Handwerk oder überliefertes Wissen, historische Anlagen und längst wieder Aktuelles sehen, erleben und mitmachen. Das geht ganz gut auf dieser Runde zwischen Gescher, Velen und Reken. Aus altem Wissen schöpfen, etwas davon für sich mit nach Hause nehmen und auf die eigene Weise interpretieren ... geht auch!

## Streckeninfo

**Route:** Gescher - Velen - Groß Reken - Maria Veen - Gescher

↔ ca. 52 km    ↗ 160m    ↘ 160m    ⌚ ca. 3:00h



## Routenführung

**S Start und Ziel:** Parkplatz Fabrikstraße 13, 48712 Gescher

**Hinweis zur Route und Beschilderung:** Biege vom Parkplatz aus links in die Fabrikstraße und fahre nördlich zum Knotenpunkt 28. Folge ab hier den Knotenpunkten 81 – 80 – 76 – 72 – 71 – 70 – 67 – 69 – 60 – 55 – 79 – 78 – 77 – 41 – 28

## Sehenswertes

- 1 Bienenmuseum Gescher
- 2 Museumshof „Auf der Braem“
- 3 Historischer Tiergarten Velen
- 4 Artesischer Brunnen
- 5 Abstecher: Aussichtsturm Groß Reken
- 6 Abstecher: Walderlebnisweg Groß Reken
- 7 Abstecher: Niedrigseilgarten Groß Reken
- 8 Abstecher: Vogelpark Maria Veen



# Routen FÜR Alle


... oder: ohne Hürden unterwegs

Rad-Reisen für alle und jeden, das haben wir uns auf die Fahne geschrieben – ob mit Handbike, Rollfiets, Kinderanhänger, Duo- oder Rollstuhlfahrad.

Gut durchdachte barrierefreie Möglichkeiten lassen dich die Hohe Mark RadRoute erfahren. Tastbare Wegekanten, Infotafeln in Brailleschrift, Fräsungen, Erlebnis- und Hörstationen geben dir viele Informationen zu Landschaften, Tieren und Kulturellem.

Hier haben wir die schönsten Stückchen für dich ausgesucht. Einfach mal ausprobieren...





# Faszination RadReisen

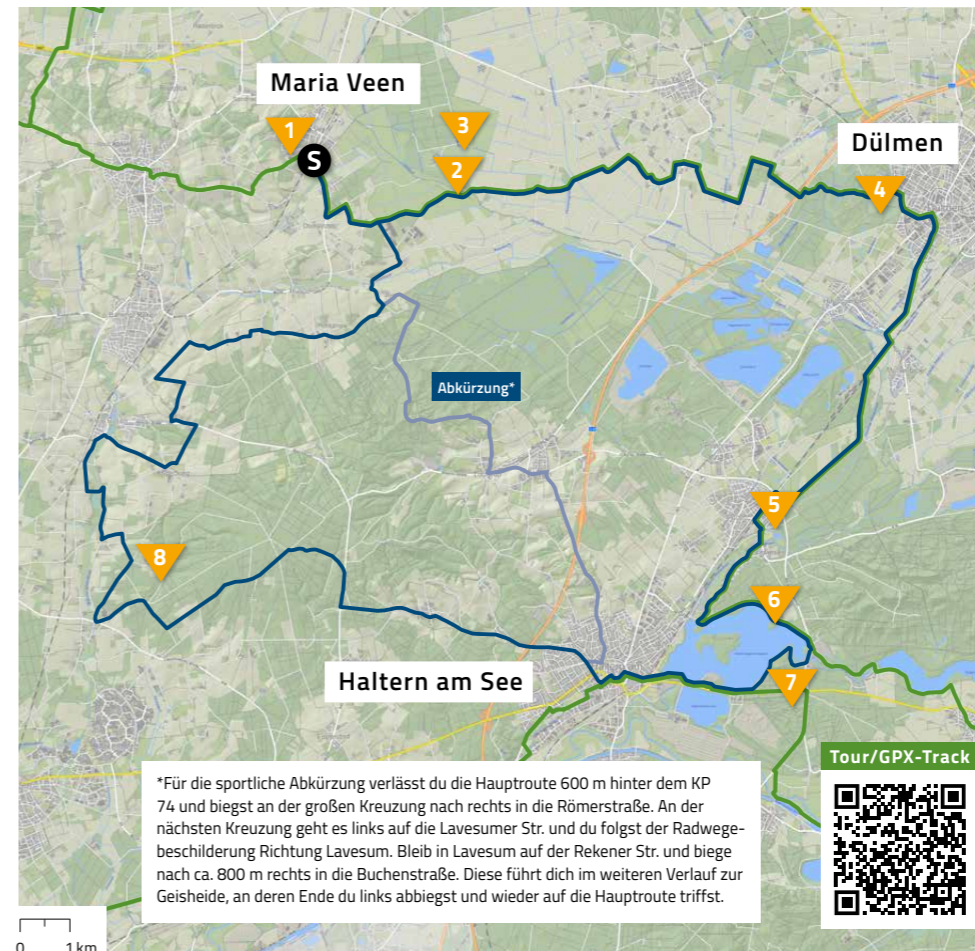
Eine richtig schöne große Runde drehen? Mit Möglichkeiten für spontane Änderungen? ... bitte hier entlang ...

Biologische Station oder Heubachwiesen, Wildpark Dülmen oder Halterner Stausee: Eine RadRunde die es in sich hat! Kilometer um Kilometer erfährst du dir Natur und Kultur. Wenn du lieber auf Abkürzungstour gehen möchtest: ganz sportlich geht's über die Geisheide, einem alten Truppenübungsplatz. Hier sind tierische Begegnungen möglich! ZweiTagesTour oder über die Abkürzung: Auf jeden Fall sehenswert!

## Streckeninfo

**Route:** Maria Veen - Dülmen - Haltern am See - Lembeck - Maria Veen

↔ ca. 69 km   ↗ 360m   ↘ 360m   ⌚ ca. 4:30h



## Routenführung

**S Start und Ziel:** Bahnhof Maria Veen, Landsbergstraße 29, 48734 Maria-Veen

**Hinweis zur Route und Beschilderung:** Fahre vom Bahnhof südlich zum Knotenpunkt 69 und folge von hier aus dem grünen Fahrrad der Hohe Mark RadRoute bis zum Halterner Stausee. Umrunde den See, fahre dann von Knotenpunkt 18 zu 74. Fahre von hier aus zunächst Richtung Wulfen, dann Richtung Holtwick. Ab Holtwick geht es Richtung Reken, dann Richtung Klein Reken und weiter Richtung Wulfen. An der Hauptstraße Lippamsdorferstraße biegest du rechts ab Richtung Klein Reken. In Klein Reken halte dich erst Richtung Haltern, dann Richtung Groß Reken, Bahnhof Reken, Lavesum, Maria Veen.

## Sehenswertes

- 1 Benediktushof
- 2 Heubachwiesen
- 3 Abstecher: Wildpferdebahn
- 4 Wildpark Dülmen
- 5 Schloss Sythen
- 6 Halterner Stausee
- 7 Westruper Heide
- 8 Biologische Station Kreis Recklinghausen



# Natur- und Kulturoasen

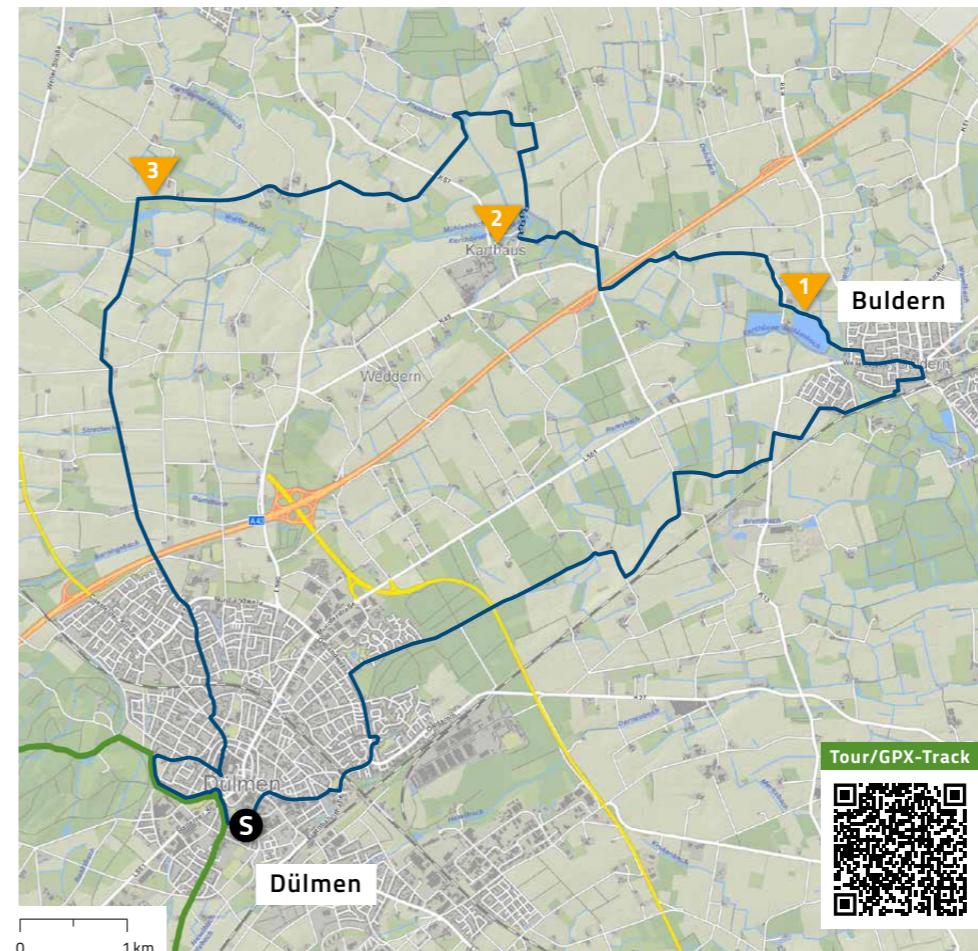
Seltene Gäste treffen auf heimische Gäste, Naturschutz auf Kulturschutz, Historisches auf Zeitgenössisches.

Ein Paradies für Naturfreunde: Rastvögel, Gastvögel, Brutvögel, tierische Landschaftspfleger und andere Naturschönheiten erwarten dich im Natur- und Kulturschutzgebiet Welter Bach und am wildromantischen Bulderner See. Dazwischen gibt's Geschichte: alte Klostermauern und neue Werkstätten der Karthaus in Dülmen.

## Streckeninfo

**Route:** Dülmen - Buldern - Dülmen

↔ ca. 29km   ↗ 110m   ↘ 110m   ⌚ ca. 1:45h



## Routenführung

**S Start und Ziel:** Sportzentrum Süd, Kapellenweg 41, 48249 Dülmen

**Hinweis zur Route und Beschilderung:** Starte vom Parkplatz aus nördlich auf „Am Bache“ / „Am Schlossgarten“ bis zum Knotenpunkt 13. Folge von hier den Knotenpunkten 40 – 97 – 85 – 81 – 72 – 78 – folge ab hier der Route „15 Dülmen“ und später „8 Dülmen“ in der rot/weißen Radwegebeschilderung und dann weiter ab KP 76 – 76 – 11 – 12 – rechts abbiegen „Hinderkingsweg“ – 5. Möglichkeit links Richtung Haltern am See – später links Richtung Dülmen-Mitte/KP 13. Die 2. Straße rechts „Am Bache“ bringt dich zurück zum Parkplatz.

## Sehenswertes

- 1 Bulderner See
- 2 Karthaus (ehemaliges Kloster und Werkstätten mit nettem Laden und Rastmöglichkeit)
- 3 Naturschutzgebiet Welter Bach





# Einmal um den See

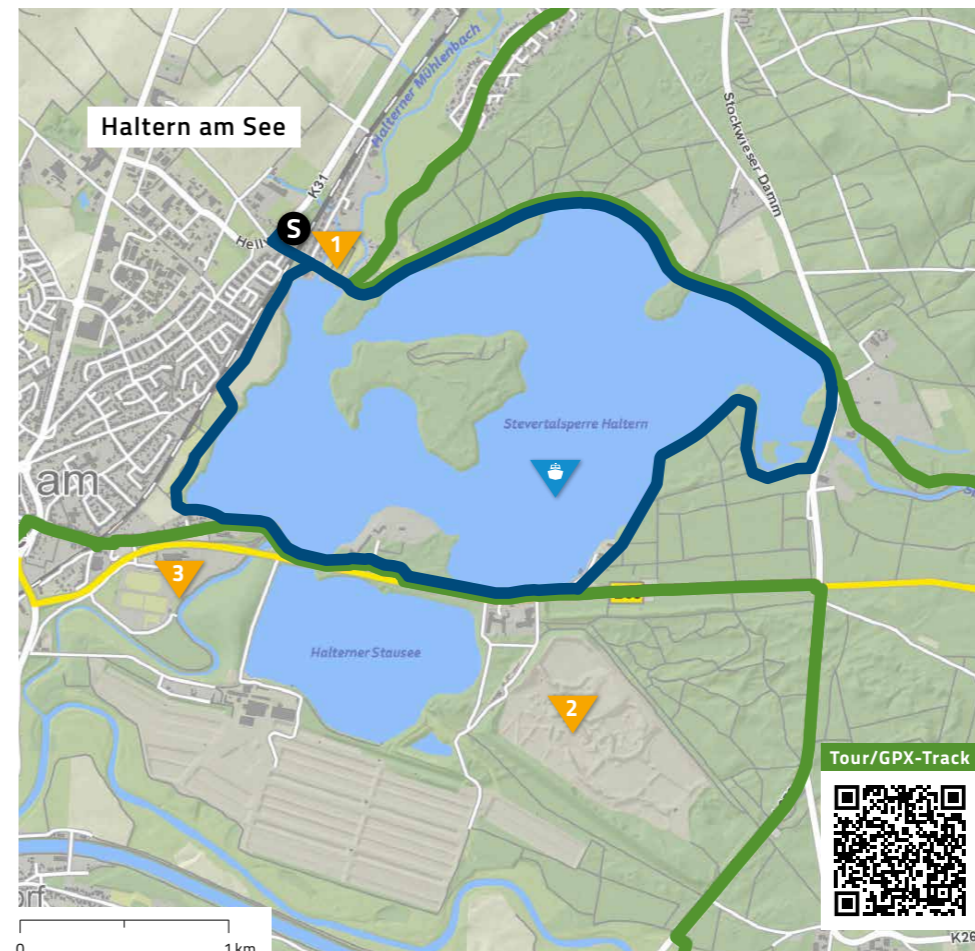
Seeidyll mit beschaulichen Rastplätzen, schöne Aussichten, Urlaubszauber und viel Freizeitspaß. Das passt immer und zu jeder Jahreszeit

Einmal um und gerne auch mal über den See? Bitte sehr! Hier entlang ... In schönste Waldkulisse eingebettet liegt der Halterner Stausee. Feinster Naturstrand, ein schicker kleiner Yachthafen, bezaubernde Rastmöglichkeiten und einmal über den See radeln erwarten dich. Und ... der eine oder andere Seebewohner lässt sich auf deiner Runde bestimmt auch noch blicken ...

## Streckeninfo

**Route:** Rund um den Halterner Stausee

↔ ca. 8km   ↗ 40m   ↘ 40m   ⌚ ca. 0:30h



## Routenführung

**S Start und Ziel:** Parkplatz Strandallee, Hellweg, 45721 Haltern am See

**Hinweis zur Route und Beschilderung:**  
 Fahre vom Parkplatz links in die Strandallee. Nach ca. 200 m liegt rechts von dir der Halterner Stausee. Folge einfach der rot-weißen Radwegebeschilderung direkt um den See. Und behalte den See immer im Blick, dann landest du wieder am Startparkplatz.

## Sehenswertes

- 1 Wasserspielplatz und Yachthafen
- 2 Abstecher: Westruper Heide
- 3 Abstecher: Blaues Klassenzimmer
- 🚤 Fahrgastschiff Möwe



# Wo Fuchs und Hase „Gute Nacht“ sagen

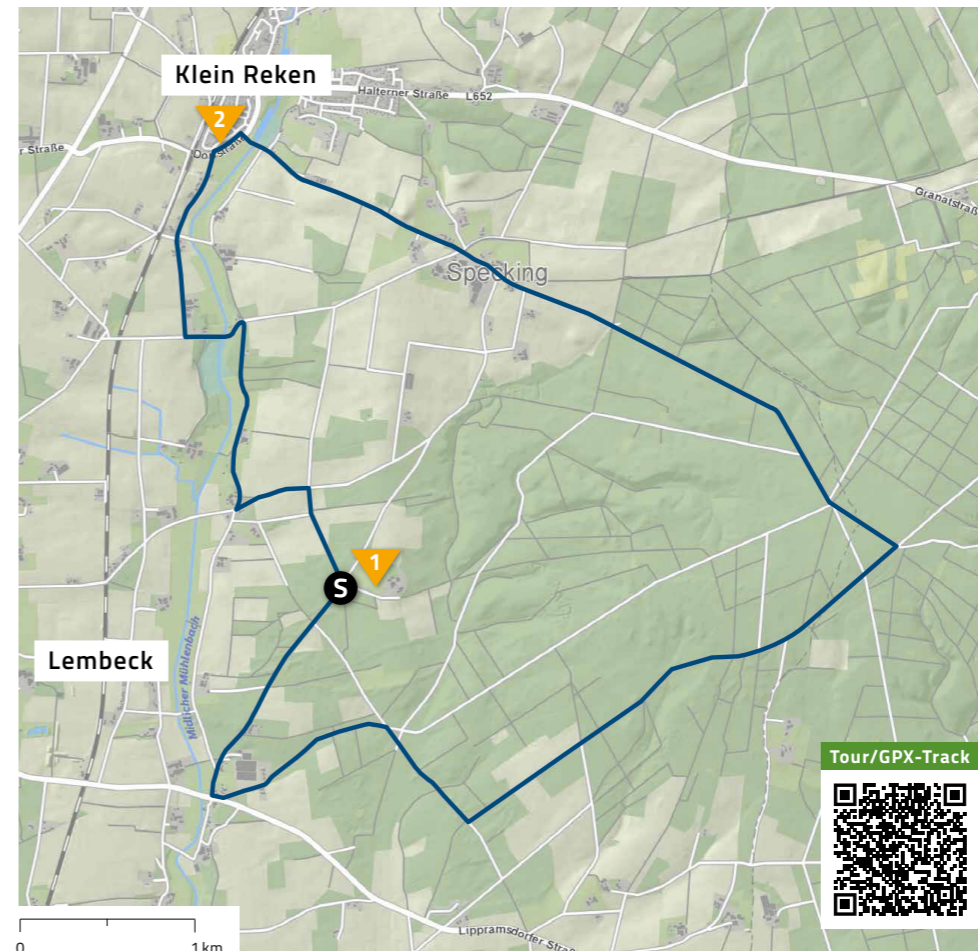
Alles im Grünen: Hofstelle mit natürlicher Bestimmung, kleines Dorf mit famoser Ausstrahlung. Auf dem Weg? Vielleicht ein Reh ...

Durch den Wald ins Dorf und zurück! Romantischer kann deine RadRunde nicht sein: Tief eingebettet in den Wald, liegt das Naturparkhaus Biologische Station Kreis Recklinghausen mit barrierefrei umgestaltetem Rundweg, wunderschönem Bauerngarten, Biotopen, Trockenmauern, Teichanlagen und Streuobstwiesen. Herrlich! Von dieser umwerfend wäldlichen Lage geht es weiter in eine grandios Dörfliche. Perfekt!

## Streckeninfo

Route: Lembeck - Klein Reken - Lembeck

↔ ca. 15 km    ↗ 120m    ↘ 120m    ⌚ ca. 1:00h



## Routenführung

**S Start und Ziel:** Wanderparkplatz 13, Besenkamp 12 / Im Höltken, 46286 Dorsten nahe des Hof Punsmann mit der Biologischen Station Kreis Recklinghausen

**Hinweis zur Route und Beschilderung:** Folge der rot-weißen Radwegbeschilderung und starte nördlich Richtung Klein Reken. Dort angekommen, geht es weiter Richtung Haltern am See, dann Richtung Wulfen und später Richtung Lembeck Bahnhof. An der Hauptstraße Lippramsdorferstraße biegt du rechts ab Richtung Klein Reken und gelangst wieder zum Parkplatz.

Vergiss nicht, zu Beginn oder am Ende deiner Tour einen Abstecher zur Biologischen Station zu machen!

## Sehenswertes

- 1 Naturparkhaus Biologische Station Kreis Recklinghausen
- 2 Klein Reken



# Mehr Moor

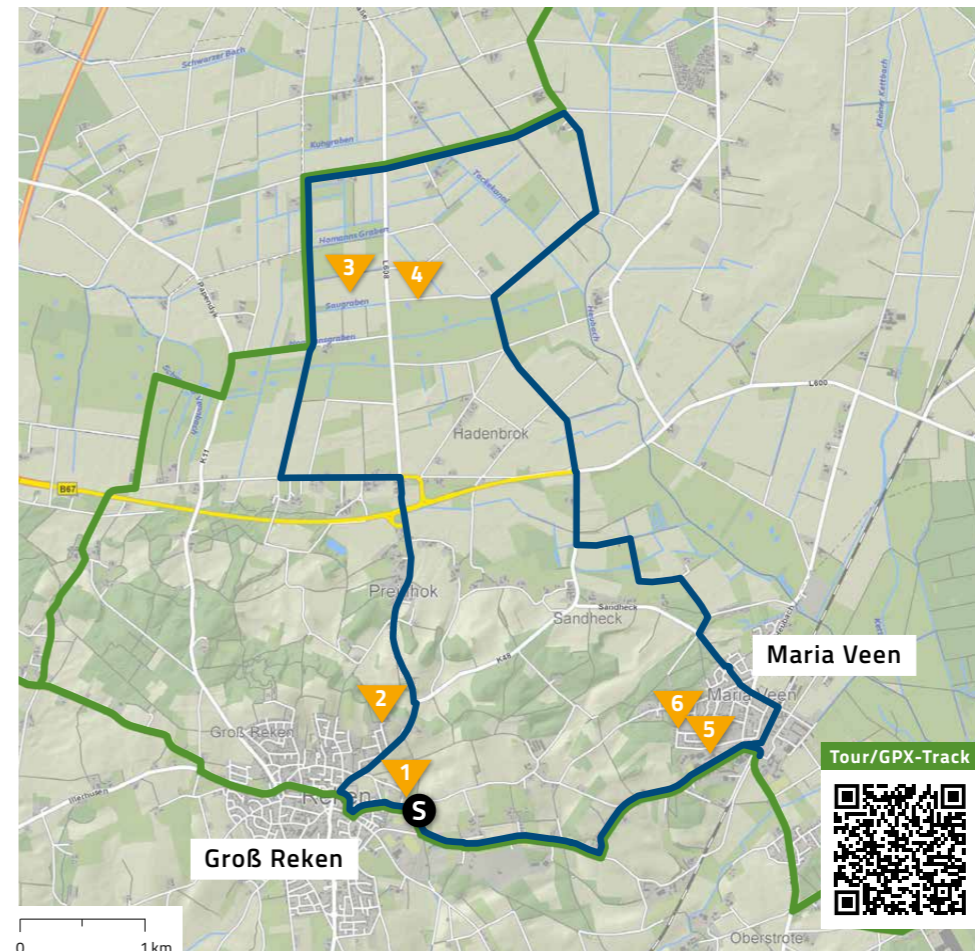
**Einzigartige Naturschutzgebiete, Wiesen- und Moorlandschaft zeigen Seltenes. Fernglas und Fotoapparat mitnehmen – für spontane und spätere Überraschungen!**

Zwischen dem Weißen und Schwarzen Venn, dem Letter Bruch und dem Merfelder Bruch führt dich deine Radreise durch typisch, einzigartige Wiesen- und Moorlandschaft von besonderer Schönheit. Seltene Tier- und Pflanzenarten begegnen dir auf dem Weg; das Pause machen zum Natur bestaunen wird zu einem ganz besonderen und einzigartigen Genuss. Zum Seele baumeln lassen ...

## Streckeninfo

**Route:** Groß Reken - Maria-Veen - Groß Reken

↔ ca. 19km   ↗ 80m   ↘ 80m   ⌚ ca. 1:15h



## Routenführung

**S Start und Ziel:** Parkplatz gegenüber Berge 2, 48734 Reken

**Hinweis zur Route und Beschilderung:**  
Vom Parkplatz aus startest du nord-westlich Richtung Groß Reken / KP 67. Entsprechende Schilder findest du auf dem Parkplatz. An der großen Kreuzung mit der Alten Kirche auf der linken Seite biegst du rechts ab in die Coesfelder Straße. Ab hier folgst du dem Routenlogo der schwarzen 5 Herzen Tour für 14 km bis zur Kreuzung Brockmühlenweg/Sandheck/Landsbergstr. Biege links ab Richtung Maria Veen/ KP 69. Fahre dann Richtung KP 67 bis zum Parkplatz.

## Sehenswertes

- 1 Heimatmuseum Windmühle
- 2 Abstecher: Niedrigseilgarten und Walderlebnisweg
- 3 Weißes und Schwarzes Venn
- 4 Abstecher: Aussichtskanzel Weißes Venn
- 5 Sinnesgarten Benediktushof
- 6 Abstecher: Vogelpark Maria Veen



## ... und zurück geht's mit dem Fietsenbus

**Was ist, wenn du noch mehr RadRoute entdecken möchtest? Oder: ... kennst du schon den Fietsenbus?**

Unkompliziert, zeitgemäß und ganz schön flexibel kannst du im Münsterland unterwegs sein, denn in der FietsenBus-Saison vom 1. Mai bis zum 3. Oktober fahren an Wochenenden und Feiertagen Busse mit Radanhängern für bis zu 16 Fahrräder.

Und das Besondere daran ist: das Rad fährt kostenlos mit! Du kannst also spontan deine Spritztour verlängern, dich mit dem Bus zu einem entfernteren Stück bringen lassen oder auch deinen ganzen Radurlaub damit planen.

... und hier bekommst du alle Informationen dazu.  
Wir wünschen dir schon mal wunderschönes RadReisen!





# RadReise von Bocholt bis Reken (oder umgekehrt)

Mehr Radfahren, mehr Landschaft, mehr Natur – Auf RadReise gehen, Neues entdecken oder Bekanntes wiedersehen. Eintauchen in die Landschaft und die Frische der Natur genießen. Einfach herrlich ...

Alles im Schnelldurchlauf oder lieber gemütlich über mehrere Tage und dabei Land und Leute kennenlernen? Auf dieser schönen RadStrecke von Bocholt bis Reken geht alles und ganz oft.

## Streckeninfo

**Route:** Bocholt - Rhede - Burlo - Borken - Weseke - Ramsdorf - Velen - Gescher - Reken

↔ ca. 89 km   ↗ 300m   ↘ 230m   ⌚ ca. 5:45 h



## Routenführung

- S** **Start: FietsenBus ab Bocholt**  
Linie R74 Haltestelle Bahnhof
- Z** **Ziel: FietsenBus ab Reken (Groß Reken)**  
Linie R74 Haltestelle Alte Kirche

**Hinweis zur Route und Beschilderung:**  
Überquere direkt am Bahnhof die große Kreuzung Ebertstr./Theodor-Heuss-Ring/Industriestr. Richtung Bocholt Zentrum/KP 55. Du folgst der Kreuzstr. (später Neutorplatz), biegest am Ende rechts ab, um auf Neutorplatz zu bleiben und gelangst dann an die Bocholter Aa. Hier triffst du auf die Hohe Mark RadRoute, fährst nach rechts und ab hier an der Aa entlang. Du kannst dem Routenlogo der Hohe Mark RadRoute (grünes Fahrrad) folgen oder den Knotenpunkten 42 - 51 - 97 - 56 - 34 - 17 - 35 - 25 - 15 - 60 - 75 - 56 - 74 - 28 - 29 - 73 - 71 - 72 - 76 - 77 - 78 - 79 - 55 - 70 - 67. Hier geht es Richtung KP 69 bis du nach ca. 2,6 km an der Alten Kirche die Bushaltestelle erreichst.



# Rundreise Nord mit Übersetzung

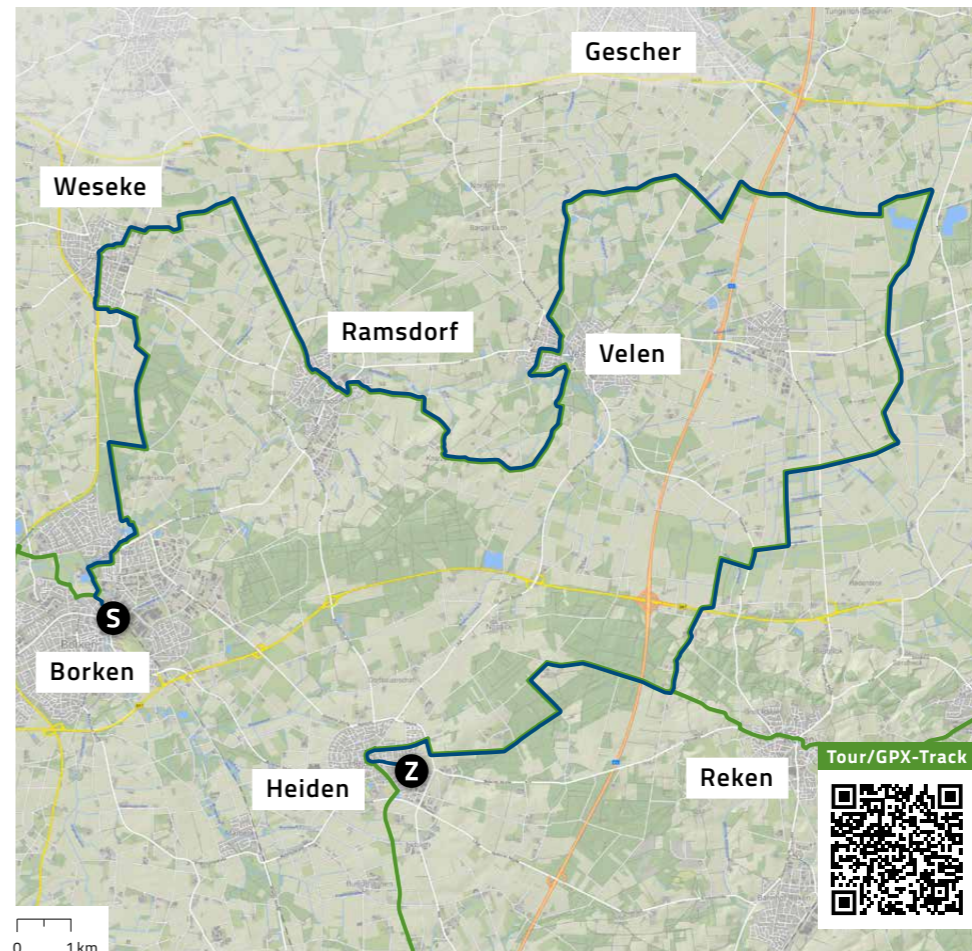
Eine Reise durch die Münsterländer Parklandschaft gefällig? Mit allem was Natur und Kultur so zu bieten haben? Das hier ist eine echte „was willst du noch mehr“ – RadRunde ...

Radeln unterm Blätterdach oder zum Kräutergarten; Wasserschloss mit Aussicht oder Naturschutzgebiete mit Mooren und Seen und seltenen Arten. Magst du kleine Abstecher einbauen oder lieber beim nächsten Mal? Mal lebhaft und mal stille Runde ...

## Streckeninfo

**Route:** Borken - Weseke - Ramsdorf - Velen - Gescher - Reken - Heiden

↔ ca. 57 km   ↗ 190m   ↘ 160m   ⌚ ca. 3:30h



## Routenführung

- S** **Start: FietsenBus ab Borken**  
Linie R74 Haltestelle Borken Bahnhof 4
- Z** **Ziel: FietsenBus ab Heiden**  
Linie R74 Haltestelle Barbarastraße

**Hinweis zur Route und Beschilderung:**  
Vom Busbahnhof aus startest du nördlich auf der Bahnhofstraße und folgst der Radnetzbeschilderung Richtung Knotenpunkt 74. Nach ca. 600 m triffst du auf die Hohe Mark RadRoute. Folge ab hier dem Routenlogo mit dem grünen Fahrrad oder den Knotenpunkten 74 – 28 – 29 – 73 – 71 – 72 – 76 – 77 – 78 – 79 – 55 – 70 – 67 – 65. Ab hier fährst du Richtung KP 27, biegst aber von der Reken Str. nicht rechts ab, sondern fährst weiter geradeaus. Nach ca. 500 m erreichst du die Bushaltestelle.



# Ab in den Süden-Runde

Aus dem Münsterland in die nördliche Metropole Ruhr und wieder zurück. Eindrücke mit Langzeitwirkung sind auf dieser Runde für dich garantiert.

Herrliche Gewässer, lauschige Pausen-Plätzchen, Naturschutzgebiete aller Art, mystische Orte, schöne Aussichten auf heimische Tier- und Pflanzenwelt und ein bisschen Historisches wird hier dein Auge erfreuen. Und? Schon gepackt?

## Streckeninfo

**Route:** Borken - Raesfeld - Schermbeck - Dorsten - Deuten - Rhade - Heiden

↔ ca. 74 km   ↗ 240m   ↘ 220m   ⌚ ca. 4:30h



## Routenführung

- S** **Start: FietsenBus ab Borken**  
Linie R74 Haltestelle Borken Bahnhof 4
- Z** **Ziel: FietsenBus ab Heiden**  
Linie R74 Haltestelle Barbarastraße

**Hinweis zur Route und Beschilderung:**  
Hinweise zur Route und Beschilderung:  
Vom Busbahnhof aus startest du nördlich auf der Bahnhofstraße und folgst der Radnetzbeschilderung Richtung Knotenpunkt 56. Nach ca. 600 m triffst du auf die Hohe Mark RadRoute. Folge ab hier entgegen dem Uhrzeigersinn dem Routenlogo mit dem grünen Fahrrad und später dem weißen Fahrrad auf grünem Hintergrund oder den Knotenpunkten 56 – 75 – 60 – 59 – 58 – 62 – 63 – 64 – 14 – 15 – 16 – 17 – 18 – 20 – 71 – 72 – 67 – 37 – 25 – 26 – 27. Ab hier fährst du Richtung KP 65, biegst aber von der Lembecker Str. nicht links in die Rekener Str., sondern rechts ab. Nach ca. 500 m erreichst du die Bushaltestelle.

# Impressum

## Herausgeber:

Naturpark Hohe Mark – Westmünsterland e.V.  
 Tiergarten 1 / Hagenwiese 40  
 46348 Raesfeld  
 Tel.: 02865 609 10  
 Mail: [hmr-hohemark@raesfeld.de](mailto:hmr-hohemark@raesfeld.de)  
[www.hohemarkradroute.de](http://www.hohemarkradroute.de)

## Redaktion:

Astrid Auböck, Christina Illenseer

## Texte:

Astrid Auböck

## Bilder:

Dennis Stratmann, Stefan Bröker, Tanja Knipping, Rolf Behlert;  
 ©Tourismus, NRW e.V., Heideseer, ©radrevier.ruhr\_Dennis Stratmann,  
 Hünxe-Krudenburg, Schermbeck, Wesel-Rheinbrücke ©Römer-  
 Lippe-Route, Wesel ©Ruhr Tourismus GmbH\_Dennis Stratmann,  
 Gemeinde Raesfeld, Dagmar Beckmann

## Designkonzeption:

Bande für Gestaltung, [www.bandefuergestaltung.de](http://www.bandefuergestaltung.de)



## Layout und Druck:

Satzdruck GmbH, Industriestr. 23, 48653 Coesfeld-Lette

## Kartographie:

Die Basisk@rte – „Naturpark Hohe Mark“  
 Bearbeitung und Gestaltung Kreis Borken (2020)  
 © LandNRW/KreisBorken, GEObasis.DE/BKG, EUA, OSM  
 Karte S. 2: Basiskarte Kreis Borken / LSF Münster

Raesfeld, April 2023

## Gefördert durch:

**NORDRHEIN  
 WESTFALEN AKTIV**



EUROPÄISCHE UNION  
 Investition in unsere Zukunft  
 Europäischer Fonds  
 für regionale Entwicklung

Besuche den Naturpark auf facebook und instagram!





