



Holzbohlenweg



Frischling



Heidemoor



Rotwild

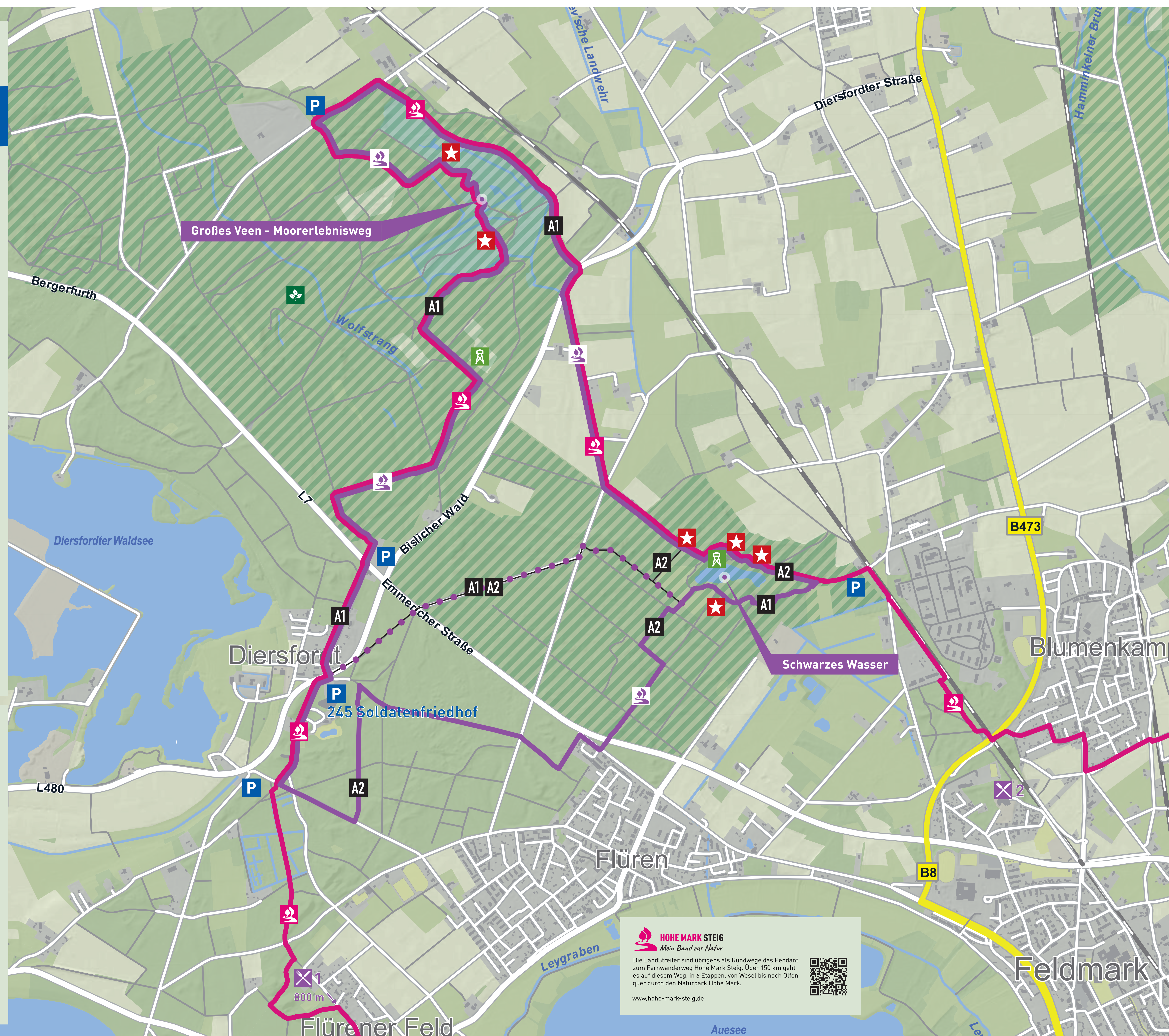


Schwarzes Wasser

**Dein Standort:**

**245** Wanderparkplatz Soldatenfriedhof

- LandStreifer (14,9 km)
- Hohe Mark Steig
- Abkürzung Landstreifer
- Wanderweg A1 (13,3 km)
- Wanderweg A2 (9,2 km)
- Aussichtskanzel/-düne
- Erlebnispunkte
- Naturschutzgebiet
- Wanderparkplatz



Wandern für Entdecker, Naturhungrige und Kurzentschlossene übers Moor, am Wasser, im Wald  
**Willkommen am LandStreifer Diersfordter Wald**

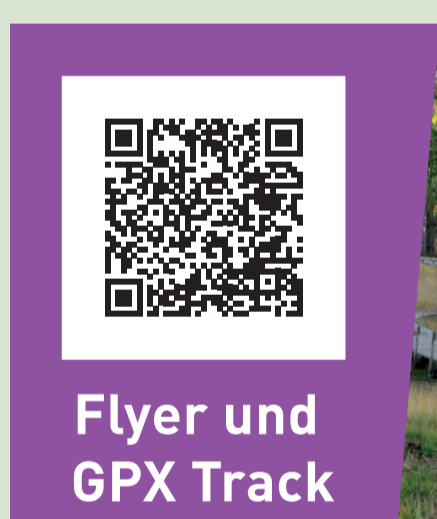
Dieser Rundwanderweg schenkt dir Einblicke in eine wunderbare Landschaft und steckt voller Überraschungen.

Alte knorrige Eichen, Rotbuchen und Waldkiefern prägen den Diersfordter Wald und geben dem seltenen Hirschkäfer eine Heimat. Gleich nebenan öffnet sich das Große Veen. Hier hast du einen weiten Blick und schaut auf eine große Sanddüne, über einen Holzbohlenweg gehst du über das wunderschöne Heidemoor. Sehr seltene Tier- und Pflanzenarten wie der Sonnentau und Wollgras, Rosmarinheide, der Moorfrosch und die Große Moorjungfer sind hier zuhause.


Ein echtes Kleinod auf deiner Wanderung ist das „Schwarze Wasser“. Der eindrucksvolle Heideweiher liegt in einer Waldlichtung mitten in einem der ältesten Naturschutzgebiete Nordrhein-Westfalens. Nimm Platz auf einer Bank auf der Aussichtsdüne und lass den See auf dich wirken.

**ÜBERBLICK**

- Strecke: 14,9 km
- Dauer: ca. 4 h
- Aufstieg: 60 m
- Abstieg: 60 m



Flyer und GPX Track



**GASTGEBER TIPPS:**

- 1 CAMPINGPLATZ UND ERHOLUNGSZENTRUM GRAV-INSEL**  
Gravinsel 1, Wesel | Tel. 0281 281972830
- 2 WALDHOTEL TANNENHÄUSCHEN**  
Am Tannenhäuschen 7, Wesel | Tel. 0281 96690

**Verhalten im Naturpark**

- keinen Müll hinterlassen
- Hunde anleinen  
Kot mitnehmen
- Wege nicht verlassen
- keine Tiere stören
- keine Pflanzen mitnehmen

Herausgeber:  
Naturpark Hohe Mark - Westmünsterland e.V.  
Tiergarten 1 / Hagenwiese 40  
46348 Raesfeld | Tel.: 02865 - 60910  
Regionalverband Ruhr  
www.rvr.ruhr

Der Landstreifer Diersfordter Wald wurde mit freundlicher Unterstützung des LVR umgesetzt.  
Themenwanderwege und Rundwanderwege:  
Sauerländischer Gebirgsverein  
www.sgv.de

Westfälischer Heimatbund  
www.westfaelischerheimatbund.de

Die Wanderparkplatzkarte und Nebenkarten werden von der Bezirksregierung Münster aus Mitteln der Förderrichtlinie Naturschutz-FöNa des Ministeriums für Umwelt, Landwirtschaft, Naturschutz und Verbraucherschutz des Landes NRW gefördert.

Kreis Borken FB Geoinformation und Liegenschaftskataster Geodatenmanagement  
Burter Str. 93, 46325 Borken  
www.kreis-borken.de/gdm/kreis-borken.de

Diese Karte ist urheberrechtlich geschützt.  
Die Basiskarte: Naturpark HoheMark  
Bearbeitung und Gestaltung Kreis Borken (2022)  
© LandNRW/KreisBorken, GEOBasis.DE/BKG, EUA, OSM  
Stand: Januar 2023

0 0,2 0,4 0,6 0,8 1 Kilometer

**HOHE MARK STEIG**  
Mein Band zur Natur

Die LandStreifer sind übrigens als Rundwege das Pendant zum Fernwanderweg Hohe Mark Steig. Über 150 km geht es auf diesem Weg in 6 Etappen, von Wesel bis nach Offen quer durch den Naturpark Hohe Mark.

www.hohe-mark-steig.de