




Heidellandschaft



Alter Ziehbrunnen



Bachlauf



Feuchtwiesen

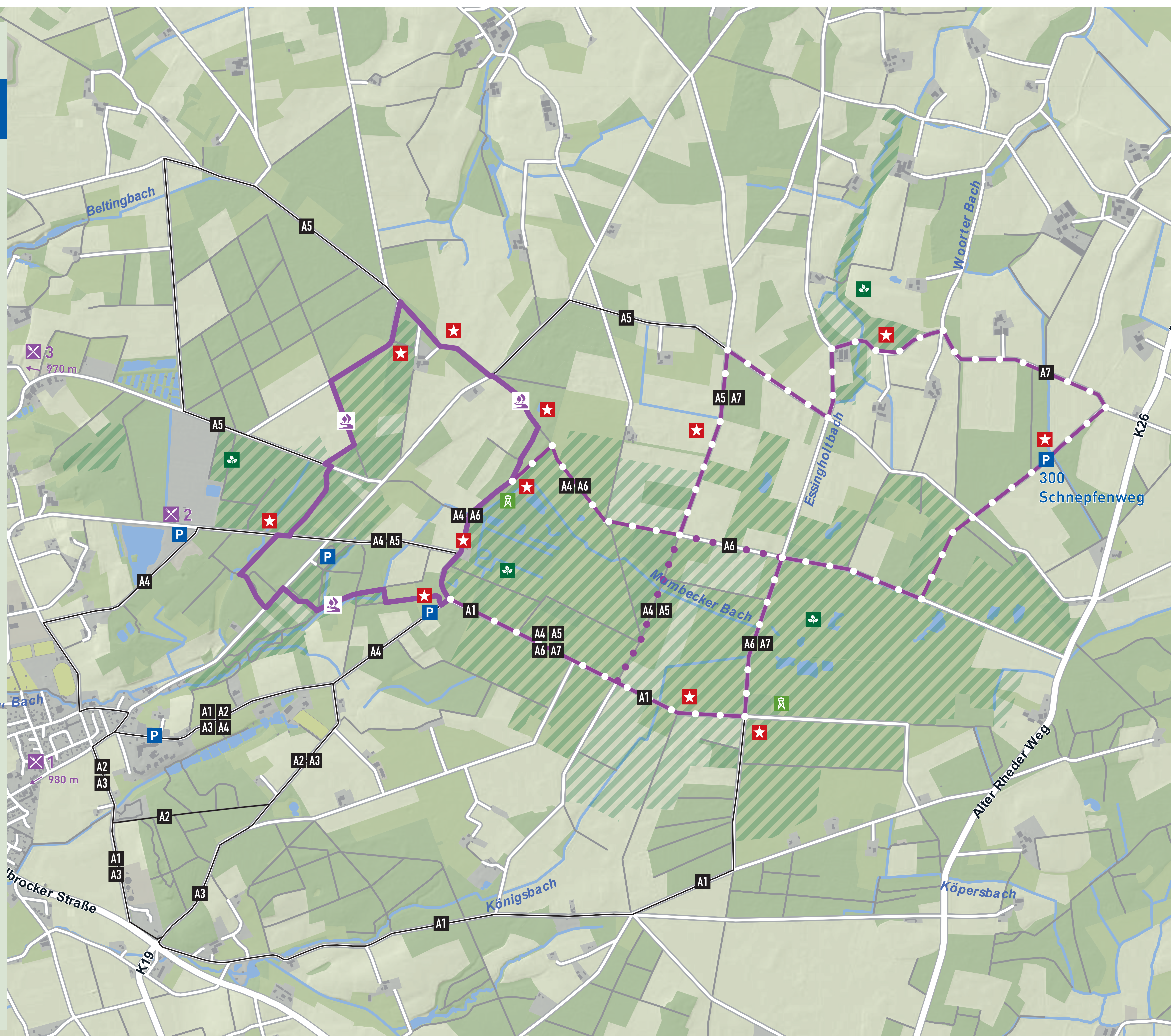


Schafe als Landschaftspfleger

Dein Standort:

300 Wanderparkplatz Schnepfenweg

- LandStreifer (5,2 km)
- Verlängerungstour (9,2 km)
- Abkürzung Landstreifer
- Rundwanderweg A1 (8,5 km)
- Rundwanderweg A2 (3,2 km)
- Rundwanderweg A3 (4,0 km)
- Rundwanderweg A4 (8,3 km)
- Rundwanderweg A5 (9,7 km)
- Rundwanderweg A6 (5,0 km)
- Rundwanderweg A7 (9,2 km)
- Aussichtskanzel
- Erlebnispunkte
- Naturschutzgebiet
- Wanderparkplatz



Wandern für Kulturbegiertere, Naturhungrige, Kurzsentschlossene & Familien durch Hudewald, Heide, Kiefernforst, Grün- und Ackerland

*Willkommen am LandStreifer
Zeitreise*

Dieser Rundwanderweg führt dich auf 5,2 km in der Dingdener/Büngerner Heide über urige Wege und Pfade durch die Landschaftsgeschichte der letzten 700 Jahre. Tafeln informieren dich dabei über die historischen Hintergründe.

Das Gebiet Dingdener/ Büngerner Heide ist übrigens eine der größten Grünlandflächen in NRW. Seine Wälder, Heideflächen, Wiesen und Äcker bilden eine vielgestaltige, abwechslungsreiche Landschaft, wie geschaffen zur Erkundung und Erholung.


Du möchtest eine größere Runde drehen und die gesamte Dingdener und Büngerner Heide erkunden? Dann folge der Verlängerungstour A7, jetzt über Wirtschaftswege, und du erlebst frische, feuchte Grünlandflächen, entdeckst einen alten Ziehbrunnen und kannst eine große Aussichtskanzel erklimmen.

LANDSTREIFER

- Strecke: 5.2 km
- Dauer: ca. 1:20 h
- Aufstieg: 30 m
- Abstieg: 30 m

VERLÄNGERUNGSTOUR

- Strecke: 14.4 km (5,2 + 9,2 km)
- Dauer: ca. 3:40 h
- Aufstieg: 50 m
- Abstieg: 50 m



Flyer und GPX Track



GASTGEBER TIPPS:

- 1 ZUHAUSE BEI HOFFMANN**
Weberstraße 39, Hamminkeln/Dingden | Tel. 02852 6567
- 2 GASTSTÄTTE WALDSCHÄNKE IN DER DINGDENER HEIDE**
Bußter Weg 100, Hamminkeln/Dingden | Tel. 02852 2405
- 3 LANDHAUS RIDDER**
Bocholter Straße 41, Hamminkeln/Dingden | Tel. 02871 13682

Verhalten im Naturpark

- keinen Müll hinterlassen
- Hunde anleinen
Kot mitnehmen
- Wege nicht verlassen
- keine Tiere stören
- keine Pflanzen mitnehmen

Herausgeber:
Naturpark Hohe Mark - Westmünsterland e.V.
Tiergarten 1 / Hagenwiese 40
46348 Raesfeld Tel.: 02865 - 60910
Regionalverband Ruhr
www.rvr.ruhr

Der Landstreifer Zeitreise wurde mit freundlicher Unterstützung des LVR umgesetzt.
Themenwanderwege und Rundwanderwege:
Sauerländischer Gebirgsverein
www.sgv.de

Westfälischer Heimatbund
www.westfaelischerheimatbund.de

Die Wanderparkplatzkarte und Nebenkarten werden von der Bezirksregierung Münster aus Mitteln der Förderrichtlinie Naturschutz-FöNa des Ministeriums für Umwelt, Landwirtschaft, Naturschutz und Verbraucherschutz des Landes NRW gefördert.

Kreis Borken FB Geoinformation und Liegenschaftskataster Geodatenmanagement
Bünter Str. 93, 46325 Borken
www.kreis-borken.de/gdm@kreis-borken.de

Diese Karte ist urheberrechtlich geschützt.
Die Basisdaten: Naturpark HoheMark
Bearbeitung und Gestaltung Kreis Borken (2022)
© LandNRW/KreisBorken, GEDbasis.DE/BKG, EUA, OSM
Stand: Januar 2023

0 0,2 0,4 0,6 0,8 1 Kilometer