



Wasserschloss Raesfeld



Aussichtskanzel im Tiergarten



Feldrand trifft Waldrand



Reste einer alten Mühle

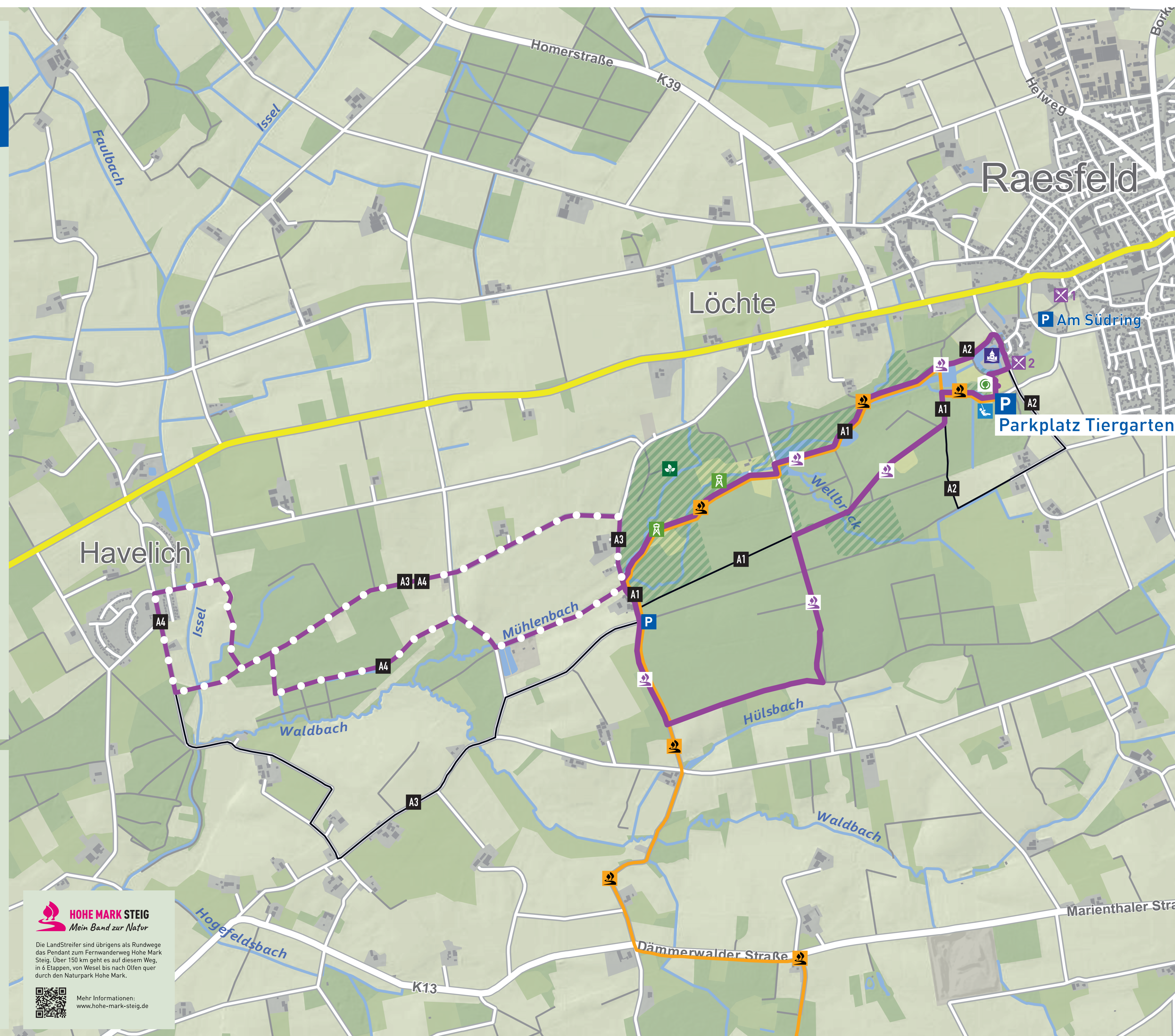


Landstreifer streift Hohe Mark Steig

Dein Standort:

360 Parkplatz Tiergarten Raesfeld

- LandStreifer (6,3 km)
- Verlängerungstour (6,1 km)
- Zugang Hohe Mark Steig
- Wanderweg A1 (4,9 km)
- Wanderweg A2 (2,7 km)
- Wanderweg A3 (6,2 km)
- Wanderweg A4 (6,1 km)
- Wanderparkplatz
- Naturschutzgebiet
- Aussichtskanzel
- Naturerlebnisgelände
- Wasserschloss
- Naturparkhaus



Den Zauber der Natur genießen, spannende Geschichten um das historische Wasserschloss Raesfeld und seinen Renaissance Tiergarten erfahren!

*Willkommen am LandStreifer
Auf den Spuren Graf Alexanders II*


Erwandere Wald, Gräben und Gassen, genieße Kulinarisches. Streife durch die Schlossfreiheit mit wunderschönen kleinen Gebäuden und einer Kapelle, die vor langer Zeit in Schlossnähe erbaut wurde. Wirf einen Blick in die alte Schlosskapelle. Bestaune den Sterndeuterturm auf deiner Runde, von dessen Ballustrade Alexander II. von Velen gerne in den nächtlichen Sternenhimmel schaute. Wandere durch einen der ältesten noch erhaltenen Renaissance-Tiergärten in Deutschland, es erwarten dich eine idyllische Landschafts-Architektur, Waldluft und die Geräuschkulisse des Waldes.

Es geht durch die Landschaft des Münsterlandes in die des Niederrheins hinein, über die Issele durch Wald und Feld und wieder zurück in den historischen Tiergarten mit seinem einzig-artigen Zauber. Ganz zeitgenössisch dagegen ist der gerade erst entstandene Bürgerpark in Schlossnähe mit Sinnespfad, Boulodrome, Treibecken und Fitnessgeräten und einem spektakulären Blick auf Schloss Raesfeld.

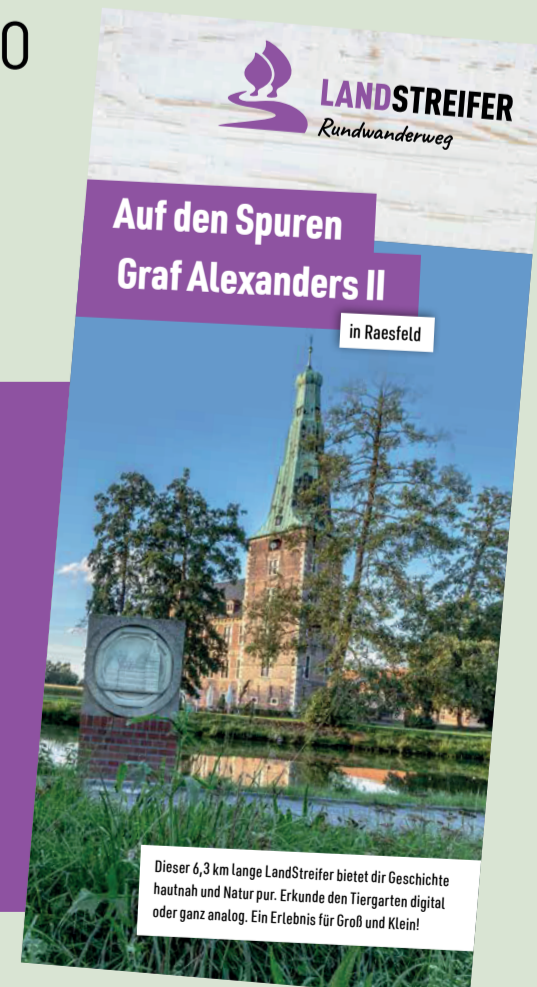
LANDSTREIFER	VERLÄNGERUNGSTOUR
Strecke: 6,3 km	Strecke: 12,4 km (6,3 + 6,1 km)
Dauer: ca. 1,5 h	Dauer: ca. 3 h
Aufstieg: 30 m	Aufstieg: 30 m
Abstieg: 30 m	Abstieg: 30 m

GASTGEBER TIPPS:

- 1 LIEB & WERT NATUR-PARK-HOTEL**
Weseler Straße 71, Raesfeld | Tel. 02865 589330
- 2 FREIHEIT 24 + HOTEL AM TIERGARTEN**
Freiheit 24, Raesfeld | Tel. 02865 6094631



Flyer und GPX Track



Verhalten im Naturpark

- keinen Müll hinterlassen
- Hunde anleinen
Kot mitnehmen
- Wege nicht verlassen
- keine Tiere stören
- keine Pflanzen mitnehmen

Herausgeber:
Naturpark Hohe Mark - Westmünsterland e.V.
Tiergarten 1 / Hagenwiese 40
46348 Raesfeld Tel.: 02865 - 60910

Themenwanderwege und Rundwanderwege:
Sauerländischer Gebirgsverein
www.sgv.de

Westfälischer Heimatbund
www.westfaelischerheimatbund.de

Kreis Borken FB Geoinformation und
Liegenschaftskataster Geodatenmanagement
Burloer Str. 93, 46325 Borken
www.kreis-borken.de gdm@kreis-borken.de

Diese Karte ist urheberrechtlich geschützt.
Die Basiskarte - Naturpark HoheMark
Bearbeitung und Gestaltung Kreis Borken [2022]
© LandNRW/KreisBorken, GEObasis.DE/BKG, EUA, OSM

Stand: Juni 2023

Gefördert mit Mitteln des Landes Nordrhein-Westfalen:
VITAL.NRW

HOHE MARK STEIG
Mein Band zur Natur

Die Landstreifer sind übrigens als Rundwege das Pendant zum Fernwanderweg Hohe Mark Steig. Über 150 km geht es auf diesem Weg, in 4 Etappen, von Wesel bis nach Offen quer durch den Naturpark Hohe Mark.

Mehr Informationen:
www.hohe-mark-steig.de